

目錄

1.2、近二年河川水質監測結果彙整..... 29

表 1.2-1、台北縣轄境內各流域監測站河川水質監測結果彙整表（九十年一月）.33

表 1.2-2、台北縣轄境內各流域監測站河川水質監測結果彙整表（九十年二月）.34

表 1.2-3、台北縣轄境內各流域監測站河川水質監測結果彙整表（九十年三月）.35

表 1.2-4、台北縣轄境內各流域監測站河川水質監測結果彙整表（九十年四月）.36

表 1.2-5、台北縣轄境內各流域監測站河川水質監測結果彙整表（九十年五月）.37

表 1.2-6、台北縣轄境內各流域監測站河川水質監測結果彙整表（九十年六月）.38

表 1.2-7、台北縣轄境內各流域監測站河川水質監測結果彙整表（九十年七月）.39

表 1.2-8、台北縣轄境內各流域監測站河川水質監測結果彙整表（九十年八月）.40

表 1.2-9、台北縣轄境內各流域監測站河川水質監測結果彙整表（九十年九月）.41

表 1.2-10、台北縣轄境內各流域監測站河川水質監測結果彙整表（九十年十月）  
..... 42

表 1.2-11、台北縣轄境內各流域監測站河川水質監測結果彙整表（九十年十一月）  
..... 43

表 1.2-12、台北縣轄境內各流域監測站河川水質監測結果彙整表（九十年十二月）  
..... 44

表 1.2-13、台北縣轄境內各流域監測站河川水質監測結果彙整表（九十一年一月）  
..... 45

表 1.2-14、台北縣轄境內各流域監測站河川水質監測結果彙整表（九十一年二月）  
..... 46

表 1.2-15 台北縣轄境內各流域監測站河川水質監測結果彙整表（九十一年三月）  
..... 47

表 1.2-16、台北縣轄境內各流域監測站河川水質監測結果彙整表（九十一年四月）  
..... 48

表 1.2-17、台北縣轄境內各流域監測站河川水質監測結果彙整表（九十一年五月）  
..... 49

表 1.2-18、台北縣轄境內各流域監測站河川水質監測結果彙整表（九十一年六月）  
..... 50

表 1.2-19、台北縣轄境內各流域監測站河川水質監測結果彙整表（九十一年七月）  
..... 51

表 1.2-20、台北縣轄境內各流域監測站河川水質監測結果彙整表（九十一年八月）  
..... 52

表 1.2-21、台北縣轄境內各流域監測站河川水質監測結果彙整表（九十一年九月）  
..... 53

圖 1.2-1、基隆河流域各站次水質監測結果變化情形..... 54

圖 1.2-2、淡水河流域各站次水質監測結果變化情形..... 55

圖 1.2-3、大漢溪流域各站次水質監測結果變化情形.....	56
圖 1.2-4、新店溪流域各站次水質監測結果變化情形.....	57
圖 1.2-5、雙溪流域各站次水質監測結果變化情形.....	58
圖 1.2-6、觀音坑溪流域各站次水質監測結果變化情形.....	59
圖 1.2-7、五股坑溪流域各站次水質監測結果變化情形.....	60
圖 1.2-8、三峽溪流域各站次水質監測結果變化情形.....	61
圖 1.2-9、大豹溪流域各站次水質監測結果變化情形.....	62
圖 1.2-10、瑪鍊溪流域各站次水質監測結果變化情形.....	63
圖 1.2-11、老梅溪流域各站次水質監測結果變化情形.....	64
圖 1.2-12、大科坑溪流域近年各站次水質監測結果變化情形 .....	65

## 1.2 近 年河川 測結

九十年一月起至九十一年九月止 各監測站位置與水體分類及執行河川水質監測之月份資料彙整如表 1-2 所示，河川水質監測結果列於表 1.2-1~表 1.2-21，各流域河川水質變化情形則如圖 1.2-1~圖 1.2-12 所示。

### 一、基隆河

基隆河於瑞峰橋、慶安橋公告之水體分類為乙類，漳江橋為丙類，社后橋則為丁類。近二年之河川水質監測結果顯示，無法符合各該類水體標準之項目包括溶氧、生化需氧量、懸浮固體、氨氮及大腸桿菌群。

在重金屬之檢測結果方面，依保護人體健康相關環境基準來看，漳江橋共有兩次之銅檢驗結果高於最大容許量（0.03 mg/l） 時間分別為九十年十一月及九十一年八月；其餘各監測點之檢驗結果均在最大容許量之下。

### 二、觀音坑溪

觀音坑溪於集福橋公告之水體分類為乙類，觀音坑三號橋則為丙類。近二年之河川水質監測結果顯示，無法符合各該類水體標準之項目包括溶氧、生化需氧量、懸浮固體、氨氮及大腸桿菌群。

在重金屬之檢測結果方面，依保護人體健康相關環境基準來看，觀音坑三號橋及集福橋兩監測點測值高於最大容許量之項目主要為銅，近二年之測值以九十一年八月為最

---

高（達 3.7mg/l），其餘各監測項目之檢驗結果均在最大容許量之下。

### 三、五股坑溪

五股坑溪於洲子橋及俊成橋公告之水體分類均為甲類。近二年之河川水質監測結果顯示，無法符合各該類水體標準之項目包括 pH、溶氧、生化需氧量、懸浮固體、氨氮及大腸桿菌群。

在重金屬之檢測結果方面，依保護人體健康相關環境基準來看，觀音坑三號橋及集福橋兩監測點之銅測值均已高於最大容許量（0.03 mg/l），近二年則以九十一年五月之俊成橋測值為最高（2.3 mg/l），其餘各監測項目之檢驗結果均在最大容許量之下。

### 四、瑪鍊溪

瑪鍊溪之四個監測站並無公告其水體分類。依近二年之河川水質監測結果，在重金屬之檢測結果方面，依保護人體健康相關環境基準來看，則均在最大容許量之下。

### 五、三峽溪

三峽溪之二個監測站並無公告其水體分類。依近二年之河川水質監測結果，在重金屬之檢測結果方面，依保護人體健康相關環境基準來看，則僅有九十年三月之銅測值高於最大容許量（0.03 mg/l），其餘各項測值均在最大容許量之下。

### 六、大豹溪

大豹溪之二個監測站並無公告其水體分類。依近二年之河川水質監測結果，在重金屬之檢測結果方面，依保護人體健康相關環境基準來看，則均在最大容許量之下。

### 七、雙溪

雙溪之二個監測站並無公告其水體分類。依近二年之河川水質監測結果，在重金屬之檢測結果方面，依保護人體健康相關環境基準來看，則均在最大容許量之下。

### 八、淡水河

淡水河於關渡橋及大漢橋公告之水體分類均為丁類。近二年之河川水質監測結果顯

示，無法符合各該類水體標準之項目包括溶氧及懸浮固體二項。

在重金屬之檢測結果方面，依保護人體健康相關環境基準來看，觀音坑三號橋及集福橋兩監測點測值高於最大容許量之項目主要為銅，近二年之測值以九十年八月及十月為最高（0.09 mg/l），其餘各監測項目之檢驗結果均在最大容許量之下。

#### 九、新店溪

新店溪於光復橋及秀朗橋公告之水體分類均為丙類。近二年之河川水質監測結果顯示，無法符合各該類水體標準之項目包括溶氧、生化需氧量、懸浮固體、氨氮及大腸桿菌群。

依近二年之河川水質監測結果，在重金屬之檢測結果方面，依保護人體健康相關環境基準來看，則均在最大容許量之下。

#### 十、大漢溪

大漢溪於城林橋公告之水體分類為丙類。近二年之河川水質監測結果顯示，無法符合各該類水體標準之項目包括 pH、溶氧、生化需氧量、懸浮固體、氨氮及大腸桿菌群。

在重金屬之檢測結果方面，依保護人體健康相關環境基準來看，測值高於最大容許量之項目包括銅及鉛。依據近二年之重金屬監測結果，銅測值以九十年二月最高（0.47 mg/l），鉛測值亦以九十年二月最高（0.34 mg/l），九十一年至今之測值較九十年度之測值低。其餘各監測項目之檢驗結果均在最大容許量之下。

#### 十一、大科坑溪

大科坑溪之二個監測站並無公告其水體分類。依近二年之河川水質監測結果，在重金屬之檢測結果方面，依保護人體健康相關環境基準來看，則有銅之測值高於最大容許量，其餘各項測值均在最大容許量之下。

#### 十二、老梅溪

老梅溪之三個監測站並無公告其水體分類。依近二年之河川水質監測結果，在重金屬之檢測結果方面，依保護人體健康相關環境基準來看，則均在最大容許量之下。



表 1.2-1、台北縣轄境內各流域監測站河川水質監測結果彙整表（九十年一月）

測站名稱	水體分類	項目	採樣時間	氫離子濃度	水溫	溶氧量	水量	導電度	化學需氧量	生化需氧量	懸浮固體	透視度	濁度	氨氮	總氮	氯鹽	總磷	大腸桿菌群	陰離子界面活性劑	硫酸鹽	六價鉻	鉻	銅	鋅	鎘	鉛	汞	
				mg/l	°C	mg/l	m <sup>3</sup> /sec	μS/cm	mg/l	mg/l	mg/l	mg/l	cm	NTU	mg/l	mg/l	mg/l	mg/l	個/100ml	mg/l	mg/l	mg/l	mg/l	mg/l	mg/l	mg/l	mg/l	mg/l
瑞峰橋	乙	基隆河	90/01/02 11:30	7.5	17.9	9.9		119	<4	1.3	9.6	>30	4.8	0.05		6.2		3.0*10 <sup>3</sup>										
慶安橋	乙		90/01/03 11:15	7.4	17.6	9.3		129	<4	1.5	16	>30	2.8	0.62		10		9.0*10 <sup>3</sup>										
漳江橋	丙		90/01/04 10:45	7.1	17.7	8		131	20	4.2	127	7	9.2	0.74		11		8.0*10 <sup>4</sup>										
社后橋	丁		90/01/05 10:30	7.1	17.4	8.1		148	4.3	2.7	57	15	7.6	0.83		14		1.3*10 <sup>5</sup>										
集福橋	乙	觀音坑溪	90/01/31 10:27	7.7	19.5	8.2		1150	50	18	25	21	16	27		193		6.4*10 <sup>4</sup>										
觀音坑三號橋	甲		90/01/31 10:20	6.9	19.1	9.2		255	7	3	6	>30	4.7	0.86		22		5.8*10 <sup>4</sup>										
洲子橋	甲	五股坑溪	90/01/03 10:05	4.5	18.9	4.3		893	293	7.8	64	8	14	11		70		2.3*10 <sup>2</sup>										
俊成橋	甲		90/01/03 10:25	5.9	18.1	7.9		312	51	12	32	12	16	4.4		31		5.7*10 <sup>5</sup>										
長福橋	無	三峽溪	90/01/30 10:05	6.4	16.1	9.7		80	<4	2.3	2.6	>30	1.1	0.2		4.1		7.1*10 <sup>3</sup>				<0.01	0.01		<0.001	<0.02		
大利橋	無		90/01/30 10:22	6.6	16	10		84	20	9.2	<1.6	>30	0.85	0.06		2.9		4.8*10 <sup>3</sup>				<0.01	0.01		<0.001	<0.02		
湊合橋	無	大豹溪	90/01/30 10:37	7.2	14.2	10		85	<4	0.9	3.8	>30	0.75	0.02		3.1		3.2*10 <sup>3</sup>				<0.01	0.01		<0.001	<0.02		
東眼橋	無		90/01/30 10:49	7.5	15	10		75	<4	0.8	<1.6	>30	0.6	0.03		1.7		1.9*10 <sup>3</sup>				<0.01	0.01		<0.001	<0.02		
梅竹橋	無	雙溪	90/01/09 11:10	7.2	19.7	9.4		80.5	<4	0.9	<4	>30	1.1	0.11		7.3	0.04	-		9.2		<0.01	ND<0.003		<0.001	<0.02		
新社橋	無		90/01/09 11:25	7.1	19.8	9.2		87.5	<4	0.7	<4	>30	1.5			8.9	0.03	6.1*10 <sup>3</sup>		10		0.01	ND<0.003		<0.001	<0.02		
關渡橋	丁	淡水河	90/01/31 10:02	6.8	16.9	6.1		679	6.2	4	23	>30	7	1.6		222		5*10 <sup>4</sup>										
大漢橋	丁		90/01/31 10:58	7.2	19.2	7.8		315	35	7.4	522	2	60	0.83		12		4.4*10 <sup>5</sup>										
光復橋	丙	新店溪	90/01/11 10:00	6.7	17.4	5.5		213	30	7.3	122	4.1	50	2.6		22		9.4*10 <sup>5</sup>										
秀朗橋	丙		90/01/11 10:25	7.1	18.1	8.8		116	14	2.4	175	4	23	0.39		53		2.9*10 <sup>4</sup>										
城林橋	丙	大漢溪	90/01/10 10:35	7.1	17.2	5.4		490	170	6.8	1400	0.6	250	3.1		57		1.3*10 <sup>5</sup>										
鳶山堰	無	水質水庫	90/01/10 10:10	6.7	18.4	8.8		190	<4	1.3	21	22	9.8	0.1		3.5	0.03	2.8*10 <sup>3</sup>		38								
青潭堰	無		90/01/11 11:10	6.8	17.2	10		91	<4	0.7	<1.6	>30	1.5	<0.03		2.5	0.02	1.5*10 <sup>3</sup>		13								
大巢橋	無	大科坑溪	90/01/03 10:40	6.4	19.8	8.1		653	132	16	32	8	14	6.5		72		1.9*10 <sup>6</sup>										
山腳溪橋	無		90/01/03 10:50	6.9	18.8	8.8		389	53	7.3	33	13	12	5		79		2.0*10 <sup>6</sup>										

表 1.2-2、台北縣轄境內各流域監測站河川水質監測結果彙整表（九十年二月）

測站名稱	水體分類	項目 單位	採樣時間	氫離子	水溫	溶氧量	水量	導電度	化學需	生化需	懸浮固	透視度	濁度	氨氮	總氮	氯鹽	總磷	大腸桿菌	陰離子界	硫酸鹽	六價鉻	鉻	銅	鋅	鎳	鉛	汞
				濃度	℃	mg/l	m <sup>3</sup> /sec	μS/cm	mg/l	mg/l	mg/l	cm	NTU	mg/l	mg/l	mg/l	mg/l	個/100ml	mg/l	mg/l	mg/l	mg/l	mg/l	mg/l	mg/l	mg/l	mg/l
瑞峰橋	乙	基隆河	90/02/06 11:25	7.1	19.4	8.9		131	<4.0	1.3	7.0	>30	4.3	0.07		8.6		6.7*10 <sup>3</sup>				<0.01	0.004		<0.001	<0.02	
慶安橋	乙		90/02/06 11:10	6.6	19.0	8.7		141	<4.0	2.2	5.8	>30	2.6	0.98		12		1.0*10 <sup>4</sup>				<0.01	0.01		<0.001	<0.02	
漳江橋	丙		90/02/06 10:35	6.8	19.2	6.3		220	42	5.4	130	5.0	22	0.98		15		1.5*10 <sup>5</sup>				<0.01	0.02		<0.001	0.02	
社后橋	丁		90/02/06 10:25	6.5	17.2	6.7		195	11	4.1	45	14.0	14	1.2		14		2.3*10 <sup>5</sup>				<0.01	0.01		<0.001	<0.02	
集福橋	乙	觀音坑溪	90/02/27 10:57	7.3	22.6	2.8		2520	253	78	137	4.0	130	55		549		5.4*10 <sup>4</sup>				23	0.69		<0.001	0.04	
觀音坑三號橋	甲		90/02/27 10:47	7.4	21.1	6.0		474	201	49	71	5.5	50	8.0		191		3.0*10 <sup>5</sup>				1.8	1.7		<0.001	0.04	
洲子橋	甲	五股坑溪	90/02/07 10:10	8.5	20.4	6.8		392	65	22	37	14.4	15	5.5		27		5.4*10 <sup>5</sup>				0.04	0.21		<0.001	<0.02	
俊成橋	甲		90/02/07 10:20	8.6	19.6	8.4		303	49	18	31	8.0	13	3.8		29		4.1*10 <sup>5</sup>				0.05	0.3		<0.001	<0.02	
中福淨水場	無	瑪鋏溪	90/02/20 10:55	6.8	18.8	9.6		95	<4.0	1.1	3.0	>30	2.0	0.06		10	0.04	3.9*10 <sup>3</sup>		9.4		<0.01	0.006		<0.001	<0.02	
裕大橋	無		90/02/20 11:07	7.0	18.2	9.8		70.1	<4.0	1.1	<1.6	>30	0.9	0.02		9.5	0.04	2.8*10 <sup>2</sup>		5.3		<0.01	0.006		0.002	<0.02	
四十九號橋	無		90/02/20 10:40	6.9	19.7	9.5		117	<4.0	1.4	21	>30	4.6	0.11		12		7.3*10 <sup>3</sup>				<0.01	0.01		<0.001	<0.02	
國中橋	無		90/02/20 10:47	6.7	19.2	8.7		121	<4.0	1.2	6.6	>30	2.5	0.14		12		1.4*10 <sup>4</sup>				<0.01	0.006		<0.001	<0.02	
六合橋	無	老梅溪	90/02/13 10:50	6.5	16.3	10		57	<4.0	1.8	26	>30	5.9	0.1		11	0.07	8.4*10 <sup>2</sup>		4.5		<0.01	0.009		<0.001	<0.02	
大溪墘橋	無		90/02/13 11:00	6.6	16.4	10		61	<4.0	1.5	22	>30	6.4	0.07		11		1.7*10 <sup>3</sup>				<0.01	0.009		<0.001	<0.02	
二十三號橋	無		90/02/13 11:10	6.6	16.4	9.9		62	<4.0	1.6	27	>30	7.2	0.19		12		6.0*10 <sup>3</sup>				<0.01	0.01		<0.001	<0.02	
關渡橋	丁	淡水河	90/02/27 10:24	6.8	19.2	1.8		20500	38	3.7	24	>30	11	4.6		8170		2.9*10 <sup>5</sup>				<0.01	0.04		<0.001	<0.02	
大漢橋	丁		90/02/27 11:32	7.4	19.5	1.3		1080	39	15	190	2.0	50	10		222		1.2*10 <sup>6</sup>				0.03	0.07		<0.001	0.02	
光復橋	丙	新店溪	90/02/21 09:50	6.7	22.0	1.6		1990	36	15	27	18.0	20	7.4		670		5.8*10 <sup>5</sup>				<0.01	0.03		0.002	<0.02	
秀朗橋	丙		90/02/21 10:20	7.0	20.3	7.3		156	7.6	2.2	94	6.0	40	1.3		7.2		5.5*10 <sup>4</sup>				<0.01	0.01		0.002	<0.02	
城林橋	丙	大漢溪	90/02/14 10:33	9.2	15.8	4.2		418	33	13	4910	0.5	90	2.6		64		5.0*10 <sup>4</sup>				0.12	0.47		<0.001	0.34	
鳶山堰	無		90/02/14 10:10	6.7	17.2	8.0		236	<4.0	1.9	28	15	13	0.38		2.8	0.05	5.9*10 <sup>3</sup>		31		<0.01	0.009		<0.001	0.03	
青潭堰	無	水質水庫	90/02/21 10:42	7.1	18.7	9.6		77	<4.0	0.7	2.6	>30	1.9	0.14		2.6	0.02	2.4*10 <sup>3</sup>		14		<0.01	0.006		0.002	<0.02	
大巢橋	無		大科坑溪	90/02/07 10:35	7.0	19.9	6.7		732	146	56	172	2.5	50	9.7		77		3.6*10 <sup>6</sup>				0.09	0.25		<0.001	0.02
山腳溪橋	無	90/02/07 10:45		7.0	19.2	6.9		498	136	96	314	2.0	75	5.8		77		2.4*10 <sup>5</sup>				0.04	0.32		<0.001	0.04	

表 1.2-3、台北縣轄境內各流域監測站河川水質監測結果彙整表（九十年三月）

測站名稱	水體分類	項目 單位	採樣時間	氫離子	水溫	溶氧量	水量	導電度	化學需	生化需	懸浮固	透視度	濁度	氨氮	總氮	氯鹽	總磷	大腸桿菌	陰離子界	硫酸鹽	六價鉻	鉻	銅	鋅	鎳	鉛	汞	
				濃度	°C	mg/l	m <sup>3</sup> /sec	μS/cm	mg/l	mg/l	mg/l	cm	NTU	mg/l	mg/l	mg/l	mg/l	個/100ml	mg/l	mg/l	mg/l	mg/l	mg/l	mg/l	mg/l	mg/l	mg/l	μg/l
瑞峰橋	乙	基隆河	90/03/06 11:20	7.8	19.1	9.8		233	<4.0	1.6	<1.6	>30	2.5	0.16		9.1		5.8*10 <sup>3</sup>										
慶安橋	乙		90/03/06 11:00	7.4	19.1	8.4		235	7.2	2.8	7.6	>30	1.8	0.66		13		2.5*10 <sup>4</sup>										
漳江橋	丙		90/03/06 10:30	7.3	19.9	6.0		329	15	4.6	80	4.0	32	3.3		21		3.4*10 <sup>4</sup>										
社后橋	丁		90/03/06 10:10	7.4	19.6	3.6		292	18	6.3	53	7.0	14	4.6		23		3.4*10 <sup>5</sup>										
集福橋	乙	觀音坑溪	90/03/20 10:10	7.9	25.7	0.7		5100	643	299	53	3.5	60	181		1190		7.0*10 <sup>5</sup>										
觀音坑三號橋	甲		90/03/20 10:00	8.6	22.8	6.9		449	52	7.7	138	8.0	60	6.0		36		5.0*10 <sup>5</sup>										
洲子橋	甲	五股坑溪	90/03/07 10:25	7.3	20.7	2.8		1260	137	33	46	7	36	10		40		6.4*10 <sup>4</sup>										
俊成橋	甲		90/03/07 10:40	7.9	19.5	5.1		919	298	97	45	7	35	7.1		44		7.3*10 <sup>5</sup>										
長福橋	無	三峽溪	90/03/21 10:20	7.0	20.5	6.9		195	15	5.3	9.0	>30	5.9	1.7		7.0		8.2*10 <sup>4</sup>				<0.01	0.03		<0.001	<0.02		
大利橋	無		90/03/21 11:15	7.2	20.2	7.8		174	23	6.7	31	29	17	0.5		4.5		6.6*10 <sup>4</sup>				<0.01	0.05		<0.001	<0.02		
湊合橋	無	大豹溪	90/03/21 11:00	7.4	19.3	9.3		135	<4.0	0.8	15	>30	1.6	0.07		3.1		4.9*10 <sup>3</sup>				<0.01	0.02		0.002	<0.02		
東眼橋	無		90/03/21 10:50	6.9	18.9	9.2		108	<4.0	1.0	4.0	>30	1.4	0.08		2.3		4.2*10 <sup>3</sup>				<0.01	0.01		<0.001	<0.02		
梅竹橋	無	雙溪	90/03/06 11:55	7.8	21.0	9.6		156	5.1	1.8	12	>30	3.2	0.18		6.2	0.05	3.7*10 <sup>3</sup>		13		<0.01	0.01		0.002	<0.02		
新社橋	無		90/03/06 12:15	7.7	20.6	9.3		224	<4.0	0.9	3.8	>30	3.3	0.11		32	0.03	1.7*10 <sup>2</sup>		20		<0.01	0.01		0.002	<0.02		
關渡橋	丁	淡水河	90/03/29 10:20	7.1	18.7	4.0		4380	17	4.2	21	18	22	1.7		1980		9.6*10 <sup>4</sup>										
大漢橋	丁		90/03/29 11:10	7.3	17.8	5		287	10	-	164	4.0	130	2.4		29		2.7*10 <sup>6</sup>										
光復橋	丙	新店溪	90/03/13 9:50	6.9	18.5	1.6		250	22	10	21	20	9.7	6.2		20		8.0*10 <sup>5</sup>										
秀朗橋	丙		90/03/13 10:24	7.0	17.2	6.0		173	9.4	4.6	116	5.0	19	1.8		7.9		3.8*10 <sup>4</sup>										
城林橋	丙	大漢溪	90/03/28 10:10	7.7	19.9	7.0		191	10	4.5	1180	2.0	80	0.41		11		6.0*10 <sup>4</sup>										
鳶山堰	無	水質水庫	90/03/28 10:50	7.4	19.5	7.9		210	4.8	3.0	40	12.1	25	0.39		4.6	0.07	4.0*10 <sup>4</sup>		33								
青潭堰	無		90/03/13 10:50	6.5	17.2	9.3		91	<4.0	1.2	2.8	>30	0.9	0.04		3.4	0.03	6.2*10 <sup>2</sup>		16								
大巢橋	無	大科坑溪	90/03/07 10:50	7.4	20	6.9		651	85	21	49	9	22	7.4		76		2.8*10 <sup>6</sup>										
山腳溪橋	無		90/03/07 11:04	7.1	19.3	5		523	37	12	18	20	11	5.7		79		2.6*10 <sup>6</sup>										



表 1.2-4、台北縣轄境內各流域監測站河川水質監測結果彙整表（九十年四月）

測站名稱	水體分類	項目 單位	採樣時間	氫離子	水溫	溶氧量	水量	導電度	化學需	生化需	懸浮固	透視度	濁度	氨氮	總氮	氯鹽	總磷	大腸桿菌群	陰離子	硫酸鹽	六價鉻	鉻	銅	鋅	鎳	鉛	汞	
				濃度	℃	mg/l	m <sup>3</sup> /sec	μS/cm	mg/l	mg/l	mg/l	cm	NTU	mg/l	mg/l	mg/l	mg/l	個/100ml	mg/l	mg/l	mg/l	mg/l	mg/l	mg/l	mg/l	mg/l	mg/l	μg/l
瑞峰橋	乙	基隆河	90/04/10 11:00	6.8	20.4	9.4		124	5.7	1.6	54	14	45	0.03		8.6		9.9*10 <sup>3</sup>										
慶安橋	乙		90/04/10 10:42	6.9	20.3	8.5		142	7.3	2.2	41	15	45	0.35		10		2.4*10 <sup>4</sup>										
漳江橋	丙		90/04/10 10:12	6.9	20.3	7.5		164	12	4.5	75	16	60	0.66		9.3		1.1*10 <sup>5</sup>										
社后橋	丁		90/04/10 10:00	6.8	20.5	7.3		174	18	5.8	145	6	130	0.63		13		1.2*10 <sup>5</sup>										
集福橋	乙	觀音坑溪	90/04/19 10:20	7.5	24.4	3.0		1760	120	30	99	4.0	90	16		230		2.6*10 <sup>5</sup>										
觀音坑三號橋	甲		90/04/19 10:05	7.0	22.5	7.0		1470	109	24	134	8.0	120	11		290		-										
洲子橋	甲	五股坑溪	90/04/11 10:30	6.9	21.5	3.7		388	79	17	20	15.0	21	3.2		27		4.9*10 <sup>5</sup>										
俊成橋	甲		90/04/11 10:45	7.1	20.9	6.4		292	73	23	19	16.5	13	1.7		25		3.9*10 <sup>6</sup>										
中福淨水場	無	瑪鍊溪	90/04/25 10:33	7.2	19.3	9.2		235	<4.0	1.6	30	19.0	22	0.08		9.6	0.04	5*10 <sup>3</sup>		14								
裕大橋	無		90/04/25 10:50	7.2	18.7	10		159	<4.0	1.5	7.6	>30	4.6	0.02		9.0	0.04	2.8*10 <sup>3</sup>		9.3								
四十九號橋	無		90/04/25 10:15	7.4	19.6	9.6		239	<4.0	2.6	9.0	>30	4.5	0.12		12		7.7*10 <sup>3</sup>										
國中橋	無		90/04/25 10:20	7.2	19.6	9.2		506	<4.0	1.8	10	>30	6.4	0.14		11		2.9*10 <sup>4</sup>										
六合橋	無	老梅溪	90/04/17 10:25	7.0	19.3	9.3		86	<4.0	1.2	<4.0	>30	0.80	0.04		9.7	0.04	7.4*10 <sup>2</sup>		6.4								
大溪墘橋	無		90/04/17 10:35	7.1	20.0	9.2		74	<4.0	1.4	<4.0	>30	1.00	0.05		11		3.0*10 <sup>3</sup>										
二十三號橋	無		90/04/17 10:50	6.8	20.6	8.7		108	<4.0	1.8	12	>30	4.2	0.20		12		8.2*10 <sup>4</sup>										
關渡橋	丁	淡水河	90/04/19 09:45	7.0	23.0	2.3		30400	35	32	21	>30	1.1	2.2		11100		2.1*10 <sup>5</sup>										
大漢橋	丁		90/04/19 10:55	7.3	23.8	1.5		3020	55	14	28	14.0	11	6.8		1210		2.9*10 <sup>6</sup>										
光復橋	丙	新店溪	90/04/24 09:30	7.2	22.8	2.0		248	14	8.2	80	8.5	21	3.6		20		7.1*10 <sup>5</sup>										
秀朗橋	丙		90/04/24 10:10	5	22.3	8.1		128	11	3.4	282	3.0	55	0.49		6.8		3.2*10 <sup>4</sup>										
城林橋	丙	大漢溪	90/04/18 10:25	6.8	22.3	4.7		569	23	8.0	174	4.5	29	2.3		82		8.8*10 <sup>4</sup>										
鳶山堰	無		90/04/18 10:00	7.0	20.8	8.0		243	4.5	2.9	8.4	>30	4.3	0.23		5.4	0.04	2.2*10 <sup>3</sup>		36								
青潭堰	無	水質水庫	90/04/24 10:50	7.6	20.6	9.3		87	<4.0	1.8	<4.0	>30	0.70	0.05		1.7	0.03	2.6*10 <sup>3</sup>		15								
大巢橋	無		大科坑溪	90/04/11 10:57	7.3	21.6	6.8		583	79	16	48	15.0	19	6.0		76		3.3*10 <sup>6</sup>									
山腳溪橋	無			90/04/11 11:03	6.7	20.7	7.7		465	34	9.4	23	>30	20	3.4		67		1.4*10 <sup>5</sup>									

表 1.2-5、台北縣轄境內各流域監測站河川水質監測結果彙整表（九十年五月）

測站名稱	水體分類	項目 單位	採樣時間	氫離子 濃度	水溫	溶氧量	水量	導電度	化學需 氧量	生化需 氧量	懸浮固 體	透視度	濁度	氨氮	總氮	氯鹽	總磷	大腸桿菌群	陰離子界 面活性劑	硫酸鹽	六價鉻	鉻	銅	鋅	鎘	鉛	汞
				mg/l	℃	mg/l	m3/sec	μ S/cm	mg/l	mg/l	mg/l	cm	NTU	mg/l	mg/l	mg/l	mg/l	個/100ml	mg/l	mg/l	mg/l	mg/l	mg/l	mg/l	mg/l	mg/l	mg/l
瑞峰橋	乙	基隆河	90/05/08 11:05	7.7	25	7.7		205	<4.0	0.6	20	28.0	31	0.09		9.7		2.4*10 <sup>4</sup>				<0.01	<0.003		<0.001	<0.02	
慶安橋	乙		90/05/08 10:50	7.3	25.4	5.7		233	5.8	1.4	19	29.0	18	0.67		16		6.2*10 <sup>4</sup>				<0.01	0.008		<0.001	<0.02	
漳江橋	丙		90/05/08 10:20	7.4	26.0	4.0		287	18	7.8	199	4.2	180	2.4		20		1.2*10 <sup>5</sup>				<0.01	0.01		<0.001	<0.02	
社后橋	丁		90/05/08 10:08	8.2	26.1	3.9		289	14	7.4	296	3.0	290	2.5		21		1.0*10 <sup>5</sup>				<0.01	0.01		<0.001	<0.02	
集福橋	乙	觀音坑溪	90/05/22 10:50	7.6	21.8	3.1		548	88	20	56	12.2	65	10		99		2.3*10 <sup>6</sup>				0.79	0.33		<0.001	<0.02	
觀音坑三號橋	甲		90/05/22 10:20	7.9	24.4	7.5		444	27	4.0	26	18.0	35	4.3		34		6.7*10 <sup>4</sup>				0.72	1.4		<0.001	<0.02	
洲子橋	甲	五股坑溪	90/05/09 10:35	7.5	24.1	3.4		494	92	20	33	13.0	32	6.4		31		2.0*10 <sup>5</sup>				0.14	0.53		<0.001	<0.02	
俊成橋	甲		90/05/09 10:45	7.6	23.4	5.3		371	124	45	47	17.0	23	4.7		24		5.7*10 <sup>5</sup>				0.08	0.30		<0.001	<0.02	
長福橋	無	三峽溪	90/05/23 10:00	8.0	22.0	8.6		94	<4.0	0.8	14	>30	5.0	0.16		6.4		2.2*10 <sup>4</sup>				<0.01	<0.003		<0.001	<0.02	
大利橋	無		90/05/23 10:17	5	23.1	8.7		104	<4.0	0.8	11	>30	4.5	0.04		3.0		5.5*10 <sup>3</sup>				<0.01	<0.003		<0.001	<0.02	
湊合橋	無	大豹溪	90/05/23 10:53	8.0	18.6	8.7		110	<4.0	<0.5	7.8	>30	3.1	0.02		4.2		3.4*10 <sup>3</sup>				<0.01	<0.003		<0.001	<0.02	
東眼橋	無		90/05/23 10:38	7.9	20.8	8.8		92	<4.0	<0.5	4.6	>30	3.2	0.02		2.2		2.2*10 <sup>3</sup>				<0.01	<0.003		<0.001	<0.02	
梅竹橋	無	雙溪	90/05/15 11:24	7.1	21.7	9.0		65	<4.0	0.9	2.8	>30	3.0	0.06		11	0.03	7.2*10 <sup>3</sup>		6.9		<0.01	<0.003		<0.001	<0.02	
新社橋	無		90/05/15 11:45	6.9	21.0	9.0		81	<4.0	<0.5	4.4	>30	3.2	0.05		9.3	0.11	4.6*10 <sup>3</sup>		7.6		<0.01	<0.003		<0.001	<0.02	
關渡橋	丁	淡水河	90/05/22 10:00	8.0	25.5	3.3		39000	28	1.9	20	>30	7.3	1.1		14000		1.0*10 <sup>4</sup>				<0.01	0.05		<0.001	<0.02	
大漢橋	丁		90/05/22 11:30	7.7	21.2	2.0		290	16	5.6	74	6.0	120	3.3		27		1.2*10 <sup>6</sup>				0.02	0.01		<0.001	<0.02	
光復橋	丙	新店溪	90/05/16 09:30	7.2	26.6	5.5		125	7.6	4.4	64	6	80	1.4		4.0		9.0*10 <sup>5</sup>				<0.01	<0.003		<0.001	<0.02	
秀朗橋	丙		90/05/16 10:05	5	22.7	8.4		109	6.0	1.5	211	3	200	0.21		3.4		3.0*10 <sup>4</sup>				<0.01	<0.003		<0.001	<0.02	
城林橋	丙	大漢溪	90/05/17 10:45	7.8	29.6	1.3		516	41	9.7	4780	1.0	4200	2.6		72		9.3*10 <sup>4</sup>				0.12	0.25		<0.001	0.2	
鳶山堰	無		90/05/17 10:15	7.8	25	7.4		213	<4.0	0.8	19	15.0	34	0.19		1.8	0.10	7.6*10 <sup>2</sup>		30		<0.01	<0.003		<0.001	<0.02	
青潭堰	無	水質水庫	90/05/16 10:20	7.6	22.2	9.3		73	<4.0	<0.5	8.0	>30	9.6	<0.01		1.9	0.04	1.2*10 <sup>3</sup>		11		<0.01	<0.003		<0.001	<0.02	
大巢橋	無		大科坑溪	90/05/09 11:10	6.9	23.6	6.3		564	66	28	94	10.0	110	6.2		123		9.0*10 <sup>4</sup>				<0.01	0.19		<0.001	<0.02
山腳溪橋	無	90/05/09 11:20		6.9	23.5	1.8		509	53	18	97	9.0	190	7.2		169		2.0*10 <sup>4</sup>				<0.01	0.11		<0.001	<0.02	

表 1.2-6、台北縣轄境內各流域監測站河川水質監測結果彙整表（九十年六月）

測站名稱	水體分類	項目 單位	採樣時間	氫離子	水溫	溶氧量	水量	導電度	化學需	生化需	懸浮固	透視度	濁度	氨氮	總氮	氯鹽	總磷	大腸桿菌群	陰離子界	硫酸鹽	六價鉻	鉻	銅	鋅	鎳	鉛	汞	
				濃度	℃	mg/l	m <sup>3</sup> /sec	μS/cm	mg/l	mg/l	mg/l	cm	NTU	mg/l	mg/l	mg/l	mg/l	個/100ml	mg/l	mg/l	mg/l	mg/l	mg/l	mg/l	mg/l	mg/l	mg/l	μg/l
瑞峰橋	乙	基隆河	90/06/12 11:30	7.1	24.2	5		120	<4.0	0.6	28	14.0	36	0.05		6.6		9.5*10 <sup>3</sup>										
慶安橋	乙		90/06/12 11:15	7.0	24.3	7.6		158	<4.0	1.1	19	23.9	31	0.80		8.9		5.0*10 <sup>4</sup>										
漳江橋	丙		90/06/12 10:45	7.1	24.9	4.7		170	9.0	3.1	148	5.0	120	0.60		12		1.8*10 <sup>5</sup>										
社后橋	丁		90/06/12 10:35	6.9	22.4	6.6		170	6.8	2.2	76	11.9	95	0.61		23		1.1*10 <sup>5</sup>										
集福橋	乙	觀音坑溪	90/06/26 10:42	6.9	33.7	2.1		1500	213	49	83	8	60	92		334		1.3*10 <sup>4</sup>										
觀音坑三號橋	甲		90/06/26 10:30	7.3	30	6.8		444	60	22	63	7	90	2.5		51		7.5*10 <sup>3</sup>										
洲子橋	甲	五股坑溪	90/06/13 9:55	6.3	30.5	1.4		561	92	20	22	20.0	37	7.4		22		5.5*10 <sup>3</sup>										
俊成橋	甲		90/06/13 10:10	7.3	30.7	1.6		632	112	31	40	19.0	24	2.7		27		3.5*10 <sup>5</sup>										
中福淨水場	無	瑪鍊溪	90/06/19 10:55	7.4	26.1	8.0		151	<4.0	<0.5	2.2	>30	2.4	0.04		9.0	0.008	7.7*10 <sup>4</sup>		9.2		<0.01	<0.003		<0.001	<0.02		
裕大橋	無		90/06/19 11:10	7.2	24.9	8.4		91.6	<4.0	0.6	3.6	>30	2.7	0.03		8.0	<0.004	3.2*10 <sup>4</sup>		5.1		<0.01	<0.003		<0.001	<0.02		
四十九號橋	無		90/06/19 10:35	7.2	26.6	8.9		149	<4.0	0.6	3.4	>30	3.2	0.08		10		1.9*10 <sup>4</sup>				<0.01	<0.003		<0.001	<0.02		
國中橋	無		90/06/19 10:42	7.0	25.6	9.0		162	<4.0	<0.5	2.8	>30	4.8	0.17		12		4.1*10 <sup>4</sup>				<0.01	<0.003		<0.001	<0.02		
六合橋	無	老梅溪	90/06/05 10:45	7.8	22.9	8.5		96.4	<4.0	0.5	1.8	>30	1.6	0.06		9.3	0.01	2.6*10 <sup>3</sup>		6.1		<0.01	<0.003		<0.001	<0.02		
大溪墘橋	無		90/06/05 10:55	7.6	23.5	8.7		84.3	13	0.5	2.8	>30	3.2	0.08		10		2.8*10 <sup>3</sup>				<0.01	<0.003		<0.001	<0.02		
二十三號橋	無		90/06/05 11:10	7.8	25.5	8.2		94.9	6.2	0.6	19	>30	14	0.06		11		3.4*10 <sup>3</sup>				<0.01	<0.003		<0.001	<0.02		
關渡橋	丁	淡水河	90/06/26 10:10	7.1	29.8	1.5		10400	26	7.3	23	14	30	4.4		4120		2.7*10 <sup>5</sup>										
大漢橋	丁		90/06/26 11:16	7.2	28.8	4.5		296	17	7.9	179	4.8	190	2.4		17		2.3*10 <sup>6</sup>										
光復橋	丙	新店溪	90/06/06 09:50	6.9	23.6	4.4		174	17	5.1	148	3.0	200	1.4		13		8.5*10 <sup>5</sup>										
秀朗橋	丙		90/06/06 10:20	7.9	22.8	8.5		127	7.0	1.6	246	3.0	220	0.29		3.8		3.2*10 <sup>4</sup>										
城林橋	丙	大漢溪	90/06/20 10:40	7.1	26.9	6.8		288	15	3.7	24	19.0	30	0.50		20		3.0*10 <sup>5</sup>										
鳶山堰	無	水質水庫	90/06/20 10:12	8.1	27.9	8.7		173	10	1.6	11	>30	16	0.03		3.2	0.09	1.3*10 <sup>3</sup>		21								
青潭堰	無		90/06/06 10:45	7.4	21.5	9.4		100	<4.0	<0.5	6.4	>30	7.5	0.06		2.3	0.02	4.5*10 <sup>3</sup>		10								
大巢橋	無	大科坑溪	90/06/13 10:20	7.5	30.3	5.5		717	168	21	50	9.0	45	8.4		30		6.8*10 <sup>5</sup>										
山腳溪橋	無		90/06/13 10:30	7.9	30.5	8.2		439	41	9.5	15	>30	15	3.1		58		1.2*10 <sup>5</sup>										

表 1.2-7、台北縣轄境內各流域監測站河川水質監測結果彙整表（九十年七月）

測站名稱	水體分類	項目 單位	採樣時間	氫離子 濃度	水溫	溶氧量	水量	導電度	化學需 氧量	生化需 氧量	懸浮固 體	透視度	濁度	氨氮	總氮	氯鹽	總磷	大腸桿菌群	陰離子界 面活性劑	硫酸鹽	六價鉻	鉻	銅	鋅	鎳	鉛	汞		
					℃	mg/l	m <sup>3</sup> /sec	μS/cm	mg/l	mg/l	mg/l	cm	NTU	mg/l	mg/l	mg/l	mg/l	個/100ml	mg/l	mg/l	mg/l	mg/l	mg/l	mg/l	mg/l	mg/l	mg/l	μg/l	
瑞峰橋	乙	基隆河	90/07/03 11:25	8.2	29.0	8.8		271	6.9	1.5	2.2	>30	2.2	0.12		7.1		2.3*10 <sup>4</sup>											
慶安橋	乙		90/07/03 11:11	7.5	30.5	7.5		277	15	2.1	2.8	>30	2.8	0.97		15		6.0*10 <sup>3</sup>											
漳江橋	丙		90/07/03 10:42	7.3	29.8	6.0		360	19	6.5	182	2.0	270	4.0		28		2.7*10 <sup>3</sup>											
社后橋	丁		90/07/03 10:31	7.5	30.2	6.7		364	40	8.9	45	7.0	60	3.9		27		1.7*10 <sup>5</sup>											
集福橋	乙	觀音坑溪	90/07/18 10:27	7.3	27.8	6.7		262	28	4.7	16	>30	16	2.2		25		9.9*10 <sup>5</sup>											
觀音坑三號橋	甲		90/07/18 10:19	7.3	28.0	5.6		191	16	3.8	11	>30	13	1.6		19		2.0*10 <sup>4</sup>											
洲子橋	甲	五股坑溪	90/07/04 10:20	6.9	28.7	1.7		724	154	18	60	15.0	20	11		49		-											
俊成橋	甲		90/07/04 09:30	7.4	28.0	2.1		628	173	34	75	11.0	65	7.0		27		5*10 <sup>5</sup>											
長福橋	無	三峽溪	90/07/17 10:15	6.8	25.7	8.6		130	7.0	2.0	10	>30	7.5	0.22		3.1		3.1*10 <sup>4</sup>											
大利橋	無		90/07/17 11:05	7.4	25.4	8.1		123	11	<0.5	4.0	>30	4.6	0.05		1.5		8.1*10 <sup>3</sup>											
湊合橋	無	大豹溪	90/07/17 10:50	7.4	24.6	8.2		138	16	<0.5	7.8	>30	3.3	0.05		2.7		4.9*10 <sup>3</sup>											
東眼橋	無		90/07/17 10:40	7.1	22.4	8.0		101	6.0	<0.5	3.8	>30	3.7	0.02		2.0		4.7*10 <sup>3</sup>											
梅竹橋	無	雙溪	90/07/10 11:10	7.0	31.7	8.6		110	6.6	1.1	10	>30	11	0.11		7.2	0.02	1.1*10 <sup>3</sup>		12									
新社橋	無		90/07/10 11:30	7.2	32.0	7.7		1900	6.0	<0.5	2.6	>30	3.9	0.04		318	0.12	6.5*10 <sup>2</sup>		100									
關渡橋	丁	淡水河	90/07/18 09:58	6.9	29.8	1.8		7220	33	3.5	23	11.0	32	2.5		2470		6.8*10 <sup>5</sup>											
大漢橋	丁		90/07/18 11:08	7.4	28.1	2.9		233	26	7.8	204	3.5	240	2.3		16		2.0*10 <sup>6</sup>											
光復橋	丙	新店溪	90/07/11 09:53	6.9	27.6	3.4		158	14	-	77	7.0	110	2.6		10		8.6*10 <sup>5</sup>											
秀朗橋	丙		90/07/11 10:21	7.0	26.1	8.2		98	9.2	1.6	152	5.0	180	0.29		3.2		6.1*10 <sup>4</sup>											
城林橋	丙	大漢溪	90/07/12 10:30	7.1	30.4	4.1		493	11	5.1	349	2.0	450	1.2		46		3.6*10 <sup>4</sup>											
鳶山堰	無		90/07/12 10:00	8.7	20.8	7.2		188	4.2	1.5	10	28.0	15	0.08		1.7	0.05	3.6*10 <sup>2</sup>		35									
青潭堰	無	水質水庫	90/07/11 10:50	7.0	24.6	8.6		92	<4.0	1.0	2.0	>30	3.7	0.04		1.8	0.03	2.9*10 <sup>3</sup>		9.6									
大巢橋	無		大科坑溪	90/07/24 10:00	5	30.7	8.5		485	51	7.1	19	21	12	3.7		64		2.9*10 <sup>6</sup>										
山腳溪橋	無	90/07/24 10:10		8.6	30.6	6.5		734	266	37	18	26	15	15		106		4.1*10 <sup>5</sup>											

表 1.2-8、台北縣轄境內各流域監測站河川水質監測結果彙整表（九十年八月）

測站名稱	水體分類	項目 單位	採樣時間	氫離子	水溫	溶氧量	水量	導電度	化學需	生化需	懸浮固	透視度	濁度	氨氮	總氮	氯鹽	總磷	大腸桿菌群	陰離子界	硫酸鹽	六價鉻	鉻	銅	鋅	鎳	鉛	汞
				濃度	℃	mg/l	m <sup>3</sup> /sec	μS/cm	mg/l	mg/l	mg/l	cm	NTU	mg/l	mg/l	mg/l	mg/l	個/100ml	mg/l	mg/l	mg/l	mg/l	mg/l	mg/l	mg/l	mg/l	mg/l
瑞峰橋	乙	基隆河	90/08/07 11:20	7.5	22.8	9.4		360	12	2.0	3.6	>30	3.2	0.27		12		2.9*10 <sup>4</sup>				<0.01	<0.003		<0.001	<0.02	
慶安橋	乙		90/08/07 11:00	7.0	30.3	9.6		403	27	4.5	13	21.0	7.6	0.48		20		3.3*10 <sup>3</sup>				<0.01	<0.003		<0.001	<0.02	
漳江橋	丙		90/08/07 10:30	7.1	31.0	8.4		589	95	9.3	178	6.0	110	6.4		44		3.7*10 <sup>5</sup>				<0.01	0.01		<0.001	<0.02	
社后橋	丁		90/08/07 10:20	7.1	25.7	4.8		608	44	8.2	22	7.0	65	7.9		42		5.1*10 <sup>5</sup>				<0.01	0.01		<0.001	<0.02	
集福橋	乙	觀音坑溪	90/08/28 10:20	8.9	31.4	0.0		3270	990	243	160	3.0	190	82		604		1.7*10 <sup>7</sup>				2.1	0.23		<0.001	<0.02	
觀音坑三號橋	甲		90/08/28 10:00	8.4	29.6	-		513	110	18	40	10.0	36	8.8		52		1.1*10 <sup>6</sup>				0.12	0.24		<0.001	<0.02	
洲子橋	甲	五股坑溪	90/08/08 10:25	7.2	31.4	3.8		575	105	11	30	16.5	20	7.7		27		2.1*10 <sup>4</sup>				0.51	0.84		<0.001	<0.02	
俊成橋	甲		90/08/08 10:40	7.2	33.2	1.2		570	173	54	12	10.0	36	3.8		32		2.7*10 <sup>6</sup>				<0.01	0.29		<0.001	<0.02	
中福淨水場	無	瑪鍊溪	90/08/14 11:10	7.7	28.1	8.7		172	<4.0	1.2	6.0	>30	3.2	0.25		12	0.06	3.7*10 <sup>3</sup>		13		<0.01	<0.003		<0.001	<0.02	
裕大橋	無		90/08/14 10:55	7.5	27.5	8.2		100	<4.0	<0.5	11	>30	2.2	0.01		9.8	0.05	3.3*10 <sup>3</sup>		8.0		<0.01	<0.003		<0.001	<0.02	
四十九號橋	無		90/08/14 10:35	7.0	29.9	9.2		841	6.3	1.2	24	>30	5.7	0.09		233		1.4*10 <sup>4</sup>				<0.01	<0.003		<0.001	<0.02	
國中橋	無		90/08/14 10:42	7.0	29.0	8.6		2650	28	3.1	14	>30	5.7	0.5		814		7.8*10 <sup>4</sup>				<0.01	0.006		<0.001	<0.02	
六合橋	無	老梅溪	90/08/21 10:35	6.9	26.5	8.4		100	<4.0	0.7	<1.6	>30	1.9	0.02		8.4	0.03	5*10 <sup>3</sup>		3.8		<0.01	<0.003		<0.001	<0.02	
大溪墘橋	無		90/08/21 10:48	7.3	29.0	8.1		120	5.4	1.2	44	15.0	23	0.02		9.5		3.5*10 <sup>5</sup>				<0.01	<0.003		<0.001	<0.02	
二十三號橋	無		90/08/21 11:00	7.2	29.6	6.7		11900	38	1.0	259	2.5	75	0.23		5320		8.4*10 <sup>3</sup>				<0.01	0.02		<0.001	<0.02	
關渡橋	丁	淡水河	90/08/28 09:50	7.0	30.4	2.3		19100	46	5.4	25	>30	39	4.3		8230		3.3*10 <sup>4</sup>				<0.01	0.04		<0.001	<0.02	
大漢橋	丁		90/08/28 10:55	7.4	31.7	0.8		923	71	21	133	4.0	130	9.0		133		4.0*10 <sup>6</sup>				<0.01	0.09		<0.001	<0.02	
光復橋	丙	新店溪	90/08/15 09:30	7.1	31.2	2.2		120	42	11	25	14.0	14	7.1		355		3.0*10 <sup>6</sup>				<0.01	0.006		<0.001	<0.02	
秀朗橋	丙		90/08/15 10:00	7.3	28.9	5.0		284	26	3.4	366	1.8	320	1.6		16		9.4*10 <sup>4</sup>				<0.01	0.006		<0.001	<0.02	
城林橋	丙	大漢溪	90/08/22 10:30	7.3	33.4	1.5		937	97	11	2010	1.0	1600	2.5		102		7.4*10 <sup>6</sup>				0.03	0.09		<0.001	0.06	
鳶山堰	無	水質水庫	90/08/22 09:58	5	31.7	8.8		197	6.3	1.7	19	26.8	28	0.07		10.0	0.08	2.9*10 <sup>3</sup>		34		<0.01	<0.003		<0.001	<0.02	
青潭堰	無		90/08/15 10:30	7.3	26.1	5		91.4	<4.0	<0.5	2.0	>30	2.0	<0.01		3.3	0.01	2.3*10 <sup>3</sup>		12		<0.01	<0.003		<0.001	<0.02	
大巢橋	無	大科坑溪	90/08/08 10:55	7.8	31.9	9.5		563	124	14	30	19.5	23	3.5		66		8.8*10 <sup>5</sup>				<0.01	0.20		<0.001	<0.02	
山腳溪橋	無		90/08/08 11:10	7.8	32.0	10.4		550	36	8.5	14	25.5	14	1.5		76		3.2*10 <sup>5</sup>				<0.01	0.10		<0.001	<0.02	

表 1.2-9、台北縣轄境內各流域監測站河川水質監測結果彙整表（九十年九月）

測站名稱	水體分類	項目 單位	採樣時間	氫離子 濃度	水溫	溶氧量	水量	導電度	化學需 氧量	生化需 氧量	懸浮固 體	透視度	濁度	氨氮	總氮	氯鹽	總磷	大腸桿菌群	陰離子界 面活性劑	硫酸鹽	六價鉻	鉻	銅	鋅	鎳	鉛	汞			
				mg/l	℃	mg/l	m <sup>3</sup> /sec	μ S/cm	mg/l	mg/l	mg/l	cm	NTU	mg/l	mg/l	mg/l	mg/l	個/100ml	mg/l	mg/l	mg/l	mg/l	mg/l	mg/l	mg/l	mg/l	mg/l	μ g/l		
瑞峰橋	乙	基隆河	90/09/04 10:42	7.4	24.6	5		99	<4.0	<0.5	49	10.0	21	0.08		5.7		8.5*10 <sup>3</sup>												
慶安橋	乙		90/09/04 10:57	7.4	25.0	8.0		114	<4.0	1.1	70	12.0	23	0.30		6.9		5.5*10 <sup>4</sup>												
漳江橋	丙		90/09/04 10:05	7.4	24.3	7.3		114	13	2.6	128	6.0	70	0.29		7.7		2.4*10 <sup>5</sup>												
社后橋	丁		90/09/04 09:50	7.0	25.1	7.2		123	14	2.3	173	7.0	75	0.44		5		1.9*10 <sup>5</sup>												
集福橋	乙	觀音坑溪	90/09/26 10:20	6.8	24.9	6.9		187	54	6.8	669	2.5	450	1.1		13		1.9*10 <sup>5</sup>												
觀音坑三號橋	甲		90/09/26 10:30	6.7	24.9	7.8		159	52	3.1	893	1.0	600	0.40		9.9		2.0*10 <sup>5</sup>												
洲子橋	甲	五股坑溪	90/09/05 10:07	6.9	28.4	5.8		343	39	2.4	80	12.0	24	2.6		22		6.4*10 <sup>4</sup>												
俊成橋	甲		90/09/05 10:17	7.0	28.7	6.8		583	28	3.5	14	>30	7.5	1.7		19		3.6*10 <sup>6</sup>												
長福橋	無	三峽溪	90/09/25 10:15	6.6	22.4	8.2		95	8.9	0.9	72	6.0	60	0.14		2.9		3.6*10 <sup>4</sup>				<0.01	<0.003		<0.001	<0.02				
大利橋	無		90/09/25 11:10	6.8	23.2	8.5		98	5.7	0.8	139	6.0	100	0.02		2.4		2.7*10 <sup>4</sup>				<0.01	<0.003		<0.001	<0.02				
湊合橋	無	大豹溪	90/09/25 10:50	6.7	22.6	8.5		92	7.4	0.6	164	6.5	140	0.02		2.2		2.0*10 <sup>4</sup>				<0.01	<0.003		<0.001	<0.02				
東眼橋	無		90/09/25 10:42	6.5	22.5	8.4		69	<4.0	0.7	66	13.0	45	0.03		2.1		1.4*10 <sup>4</sup>				<0.01	<0.003		<0.001	<0.02				
梅竹橋	無	雙溪	90/09/11 10:40	6.7	26.3	8.0		86	45	1.0	112	8.0	80	0.09		6.2	0.009	1.1*10 <sup>4</sup>		9.8		<0.01	<0.003		<0.001	<0.02				
新社橋	無		90/09/11 11:00	6.7	26.2	8.4		129	<4.0	0.9	<1.6	>30	3.2	0.05		22	0.02	3.6*10 <sup>3</sup>		13		<0.01	<0.003		<0.001	<0.02				
關渡橋	丁	淡水河	90/09/26 10:00	6.4	23.8	7.3		83.1	15	2.4	544	2.0	500	0.24		4.8		1.5*10 <sup>5</sup>												
大漢橋	丁		90/09/26 11:10	6.7	24.3	8.0		137	22	2.0	688	1.5	750	0.18		7.6		7.6*10 <sup>4</sup>												
光復橋	丙	新店溪	90/09/12 10:08	6.5	26.6	1.0		2100	15	6.6	22	21.0	2.3	4.3		5.9		2.2*10 <sup>6</sup>												
秀朗橋	丙		90/09/12 10:35	6.7	23.9	5.4		171	13	5.6	320	3.0	280	1.0		4.6		1.7*10 <sup>5</sup>												
城林橋	丙	大漢溪	90/09/13 09:45	6.8	26.4	3.8		721	34	9.4	255	4	240	2.5		60		8.5*10 <sup>4</sup>												
鳶山堰	無		90/09/13 10:20	7.0	21.3	-		220	6.4	2.5	8.0	>30	7.3	0.03		3.9	0.04	5.5*10 <sup>2</sup>		30										
青潭堰	無	水質水庫	90/09/12 11:00	7.0	23.7	6.8		84	4.3	0.8	3.2	>30	6.5	0.02		1.5	0.06	4.2*10 <sup>3</sup>		6.6										
大巢橋	無		大科坑溪	90/09/05 10:30	7.2	29.5	7.2		433	30	8.7	16	28.0	20	2.5		40		6.5*10 <sup>5</sup>											
山腳溪橋	無	90/09/05 10:38		7.3	28.8	7.5		403	16	6.5	18	30	20	2.1		39		2.8*10 <sup>5</sup>												

表 1.2-10、台北縣轄境內各流域監測站河川水質監測結果彙整表（九十年十月）

測站名稱	水體分類	項目 單位	採樣時間	氫離子 濃度	水溫 ℃	溶氧量 mg/l	水量 m <sup>3</sup> /sec	導電度 μ S/cm	化學需 氧量 mg/l	生化需 氧量 mg/l	懸浮固 體 mg/l	透視度 cm	濁度 NTU	氨氮 mg/l	總氮 mg/l	氯鹽 mg/l	總磷 mg/l	大腸桿菌群 個/100ml	陰離子界 面活性劑 mg/l	硫酸鹽 mg/l	六價鉻 mg/l	鉻 mg/l	銅 mg/l	鋅 mg/l	鎘 mg/l	鉛 mg/l	汞 μ g/l	
瑞峰橋	乙	基隆河	90/10/03 10:45	7.0	24.9	8.2		143	6.1	0.7	24	26.0	20	0.21		6.9		3.0*10 <sup>4</sup>					<0.01	<0.003		<0.001	<0.02	
慶安橋	乙																											
漳江橋	丙		90/10/03 10:00	6.8	23.9	6.2		212	21	4.6	166	7.5	120	1.6		11		4.7*10 <sup>5</sup>					<0.01	0.01		<0.001	<0.02	
社后橋	丁		90/10/03 09:50	6.7	23.8	6.4		201	6.8	2.0	55	8.5	55	1.3		12		1.8*10 <sup>5</sup>					<0.01	0.01		<0.001	<0.02	
集福橋	乙	觀音坑溪	90/10/30 11:22	7.0	23.6	4.7		918	77	19	34	16.0	36	17		698		2.1*10 <sup>5</sup>					2.1	0.23		<0.001	<0.02	
觀音坑三號橋	甲		90/10/30 11:10	6.5	22.0	7.4		360	27	3.7	12	>30	29	2.4		28		1.8*10 <sup>5</sup>					0.12	0.24		<0.001	<0.02	
洲子橋	甲	五股坑溪	90/10/04 10:25	6.9	26.3	4.7		365	62	13	714	1.6	550	2.9		21		1.5*10 <sup>6</sup>					0.51	0.84		<0.001	<0.02	
俊成橋	甲		90/10/04 10:35	6.9	26.1	6.5		314	51	9.2	58	7.0	27	0.66		23		5.5*10 <sup>6</sup>					<0.01	0.29		<0.001	<0.02	
中福淨水場	無	瑪鍊溪	90/10/16 10:30	6.6	22.6	8.5		94	<4.0	1.3	6.0	>30	4.7	0.07		8.9	0.06	3.1*10 <sup>4</sup>		14			<0.01	<0.003		<0.001	<0.02	
裕大橋	無		90/10/16 10:50	6.9	22.1	8.6		77	5.0	0.9	11	>30	8.2	0.02		8.0	0.06	1.3*10 <sup>4</sup>		10			<0.01	<0.003		<0.001	<0.02	
四十九號橋	無		90/10/16 10:10	6.4	22.6	8.4		104	5.3	1.8	24	>30	3.9	0.12		10		3.2*10 <sup>4</sup>					<0.01	<0.003		<0.001	<0.02	
國中橋	無		90/10/16 10:15	6.6	22.7	8.4		525	5	0.9	14	>30	3.6	0.12		182		4.3*10 <sup>4</sup>					<0.01	0.006		<0.001	<0.02	
六合橋	無	老梅溪	90/10/23 10:45	7.0	21.1	8.8		85	<4.0	0.6	<1.6	>30	1.8	0.06		9.4	0.04	1.0*10 <sup>3</sup>		5.7			<0.01	<0.003		<0.001	<0.02	
大溪墘橋	無		90/10/23 10:55	6.8	22.2	8.8		88	5.1	0.8	25	23.0	24	0.10		9.6		2.5*10 <sup>3</sup>					<0.01	<0.003		<0.001	<0.02	
二十三號橋	無		90/10/23 11:05	6.8	23.4	8.9		114	<4.0	1.1	12	>30	15	0.21		11		7.4*10 <sup>3</sup>					<0.01	0.02		<0.001	<0.02	
關渡橋	丁	淡水河	90/10/30 11:34	7.0	23.6	3.8		26000	22	2.2	15	>30	17	2.2		9520		5.7*10 <sup>4</sup>					<0.01	0.04		<0.001	<0.02	
大漢橋	丁		90/10/30 15:11	7.2	23.4	1.2		752	47	14	53	11.0	65	8.9		74		3.2*10 <sup>6</sup>					<0.01	0.09		<0.001	<0.02	
光復橋	丙	新店溪	90/10/17 10:05	6.8	21.8	8.7		62	4.9	1.9	183	4.0	220	0.29		4.6		1.1*10 <sup>5</sup>					<0.01	0.006		<0.001	<0.02	
秀朗橋	丙		90/10/17 10:30	7.1	21.2	9.2		54	6.5	1.4	359	3.0	340	0.08		2.4		1.6*10 <sup>4</sup>					<0.01	0.006		<0.001	<0.02	
城林橋	丙	大漢溪	90/10/24 10:45	7.3	22.7	8.5		210	7.6	3.8	108	5.0	110	0.24		7.4		1.1*10 <sup>4</sup>					0.03	0.09		<0.001	0.06	
鳶山堰	無	水質水庫	90/10/24 10:00	6.8	21.3	8.9		151	4.7	0.6	80	6.0	100	0.11		1.0	0.1	7.4*10 <sup>3</sup>		33			<0.01	<0.003		<0.001	<0.02	
青潭堰	無		90/10/17 10:55	7.2	21.8	9.3		41	4.5	0.6	221	4.0	250	0.06		2.2	<0.004	3.2*10 <sup>4</sup>		9.1			<0.01	<0.003		<0.001	<0.02	
大巢橋	無	大科坑溪	90/10/04 10:05	7.3	25.6	6.1		490	71	18	68	6.0	38	4.0		48		2.4*10 <sup>5</sup>					<0.01	0.20		<0.001	<0.02	
山腳溪橋	無		90/10/04 09:55	6.9	25.1	7.9		344	29	6.7	144	3.0	100	3.0		42		3.6*10 <sup>5</sup>					<0.01	0.10		<0.001	<0.02	

表 1.2-11、台北縣轄境內各流域監測站河川水質監測結果彙整表（九十年十一月）

測站名稱	水體分類	項目 單位	採樣時間	氫離子 濃度	水溫	溶氧量	水量	導電度	化學需 氧量	生化需 氧量	懸浮固 體	透視度	濁度	氨氮	總氮	氯鹽	總磷	大腸桿菌群	陰離子界 面活性劑	硫酸鹽	六價鉻	鉻	銅	鋅	鎘	鉛	汞
				mg/l	℃	mg/l	m <sup>3</sup> /sec	μ S/cm	mg/l	mg/l	mg/l	cm	NTU	mg/l	mg/l	mg/l	mg/l	個/100ml	mg/l	mg/l	mg/l	mg/l	mg/l	mg/l	mg/l	mg/l	mg/l
瑞峰橋	乙	基隆河	90/11/06 12:20	7.4	19.4	9.0		167	<4.0	1.3	18	23.0	45	0.11		8.1		2.8*10 <sup>4</sup>				<0.01	0.009		<0.001	<0.02	
慶安橋	乙		90/11/06 13:55	7.3	20.4	7.9		204	<4.0	2.8	29	>30	32	0.75		12		3.5*10 <sup>4</sup>				<0.01	0.009		0.001	<0.02	
漳江橋	丙		90/11/06 11:45	7.0	20.7	5.5		313	10	4.2	419	2.5	200	3.0		13		4.1*10 <sup>5</sup>				<0.01	0.04		<0.001	<0.02	
社后橋	丁		90/11/06 11:30	7.0	21.0	5.4		283	13	4.8	73	8.0	90	3.0		18		2.1*10 <sup>5</sup>				<0.01	0.02		0.001	<0.02	
集福橋	乙	觀音坑溪	90/11/21 10:40	8.0	21.4	2.5		4640	357	87	44	7.0	80	116		902		4.0*10 <sup>4</sup>				2.0	0.26		<0.001	<0.02	
觀音坑三號橋	甲		90/11/21 10:10	7.7	14.9	8.2		466	39	12	26	12.0	37	6.0		42		1.9*10 <sup>5</sup>				0.44	0.24		<0.001	<0.02	
洲子橋	甲	五股坑溪	90/11/07 10:00	7.3	21.5	4.8		579	37	16	35	12	55	6.4		34		7.5*10 <sup>4</sup>				0.32	0.91		0.001	<0.02	
俊成橋	甲		90/11/07 10:15	7.9	20.4	3.3		791	207	81	47	8.0	60	7.9		79		3.5*10 <sup>6</sup>				2.3	0.74		<0.001	<0.02	
長福橋	無	三峽溪	90/11/20 09:52	7.0	17.6	8.8		184	8.0	2.0	2.3	>30	3.5	1.2		6.5		3.8*10 <sup>4</sup>				<0.01	0.02		<0.001	<0.02	
大利橋	無		90/11/20 10:50	6.8	18.0	8.6		171	17	9.8	2.0	>30	1.5	0.20		4.3		3.0*10 <sup>4</sup>				<0.01	0.01		<0.001	<0.02	
湊合橋	無	大豹溪	90/11/20 10:35	7.0	16.4	9.2		130	<4.0	0.8	<2.0	>30	2.2	<0.009		3.3		1.6*10 <sup>3</sup>				<0.01	0.003		<0.001	<0.02	
東眼橋	無		90/11/20 10:20	6.9	16.2	9.1		96	<4.0	<0.5	<2.0	>30	1.3	0.02		3.6		5.0*10 <sup>2</sup>				<0.01	<0.003		<0.001	<0.02	
梅竹橋	無	雙溪	90/11/13 10:40	6.6	19.5	9.0		105	<4.0	<0.5	128	5.0	130	0.16		7.9	<0.004	5.5*10 <sup>2</sup>		11		<0.01	0.008		<0.001	<0.02	
新社橋	無		90/11/13 10:57	6.5	18.8	9.0		99	<4.0	<0.5	11	>30	6.8	0.09		11	0.04	5*10 <sup>3</sup>		13		<0.01	0.008		<0.001	<0.02	
關渡橋	丁	淡水河	90/11/21 09:52	6.8	18.9	2.2		9290	24	4.2	16	23.0	19	4.2		3250		4.7*10 <sup>5</sup>				<0.01	0.02		<0.001	<0.02	
大漢橋	丁		90/11/21 11:12	6.8	19.4	1.6		777	35	13	21	16.0	26	8.4		72		2.8*10 <sup>6</sup>				<0.01	0.06		<0.001	<0.02	
光復橋	丙	新店溪	90/11/14 09:52	6.7	21.1	1.7		519	17	6.6	27	22.0	28	0.65		112		6.0*10 <sup>5</sup>				<0.01	0.02		<0.001	<0.02	
秀朗橋	丙		90/11/14 10:20	7.1	19.0	8.4		205	4.2	2.0	75	9.0	85	0.14		5.9		6.6*10 <sup>4</sup>				<0.01	0.008		<0.001	<0.02	
城林橋	丙	大漢溪	90/11/15 10:30	6.5	16.5	5.8		697	28	8.0	154	3.0	170	0.27		72		2.4*10 <sup>5</sup>				<0.01	0.09		<0.001	<0.02	
鳶山堰	無		90/11/15 10:00	6.9	17.8	8.4		194	<4.0	1.1	8.0	13	28	0.09		3.6	0.09	1.9*10 <sup>3</sup>		38		<0.01	0.008		<0.001	<0.02	
青潭堰	無	水質水庫	90/11/14 13:25	6.9	12.4	9.2		85	<4.0	0.8	4.8	>30	6.1	0.07		3.0	0.02	2.8*10 <sup>3</sup>		9.1			0.008		<0.001	<0.02	
大巢橋	無		90/11/07 10:36	8.6	21.5	3.4		830	111	48	383	4.0	140	6.8		92		3.6*10 <sup>5</sup>				0.06	0.28		0.001	<0.02	
山腳溪橋	無	大科坑溪	90/11/07 11:00	7.8	20.8	7.9		539	47	14	12	26.0	11	5.8		85		3.1*10 <sup>5</sup>				<0.01	0.11		<0.001	<0.02	



表 1.2-12、台北縣轄境內各流域監測站河川水質監測結果彙整表（九十年十二月）

測站名稱	水體分類	項目 單位	採樣時間	氫離子 濃度	水溫 ℃	溶氧量 mg/l	水量 m <sup>3</sup> /sec	導電度 μ S/cm	化學需 氧量 mg/l	生化需 氧量 mg/l	懸浮固 體 mg/l	透視度 cm	濁度 NTU	氨氮 mg/l	總氮 mg/l	氯鹽 mg/l	總磷 mg/l	大腸桿菌群 個/100ml	陰離子界 面活性劑 mg/l	硫酸鹽 mg/l	六價鉻 mg/l	鉻 mg/l	銅 mg/l	鋅 mg/l	鎳 mg/l	鉛 mg/l	汞 μ g/l		
瑞峰橋	乙	基隆河	90/12/4.10:35	7.0	20.9	9.2		215	<4.0	0.8	<2.0	>30	4.3	0.16		9.2		2.1*10 <sup>4</sup>											
慶安橋	乙		90/12/4.11:00	6.9	22.0	6.6		272	8.1	5	19	>30	15	2.4		16		1.5*10 <sup>4</sup>											
漳江橋	丙		90/12/4.10:00	6.8	22.6	4.2		348	26	13	37	24.0	32	4.4		25		3.2*10 <sup>5</sup>											
社后橋	丁		90/12/4.09:45	6.8	20.6	3.2		310	25	7.8	171	4.0	180	4.5		24		2.5*10 <sup>5</sup>											
集福橋	乙	觀音坑溪	90/12/20.10:32	8.4	22.5	1.2		1670	569	98	98	5.0	130	91		664		4.5*10 <sup>4</sup>											
觀音坑三號橋	甲		90/12/20.10:20	7.0	19.7	6.8		456	86	10	66	6.0	70	6.3		39		1.9*10 <sup>4</sup>											
洲子橋	甲	五股坑溪	90/12/5.09:50	7.2	23.0	0.8		619	211	40	1150	1.5	370	6.8		38		5*10 <sup>5</sup>											
俊成橋	甲		90/12/5.10:05	7.3	22.5	3.0		1010	308	115	873	2.0	600	9.5		116		8.2*10 <sup>5</sup>											
中福淨水場	無	瑪鍊溪	90/12/11.10:40	7.8	19.6	9.1		103	5.0	1.7	50	13.0	45	0.16		12	0.05	2.5*10 <sup>4</sup>		15		<0.01	<0.003		<0.001	<0.02			
裕大橋	無		90/12/11.11:00	7.7	19.1	9.2		82	<4.0	11	14	>30	9.1	0.04		10	0.03	6.9*10 <sup>3</sup>		9.0		<0.01	<0.003		<0.001	<0.02			
四十九號橋	無		90/12/11.10:20	7.6	22.4	9.2		107	9.4	1.9	63	14.0	50	0.14		12		2.6*10 <sup>4</sup>				<0.01	<0.003		<0.001	<0.02			
國中橋	無		90/12/11.10:30	7.6	19.9	9.7		121	8.5	2.3	62	14.0	39	0.15		14		2.9*10 <sup>4</sup>				<0.01	<0.003		<0.001	<0.02			
六合橋	無	老梅溪	90/12/18.10:35	6.5	16.6	9.8		82	4.2	0.5	8.2	>30	4.5	0.06		11	0.03	4.2*10 <sup>3</sup>		5.3		<0.01	<0.003		<0.001	<0.02			
大溪墘橋	無		90/12/18.10:46	6.5	18.0	8.0		86	10	1.2	244	4.5	85	0.08		12		1.4*10 <sup>4</sup>				<0.01	<0.003		<0.001	<0.02			
二十三號橋	無		90/12/18.10:56	6.0	16.0	9.6		94	4.7	1.4	94	9.0	75	0.16		13		2.4*10 <sup>4</sup>				<0.01	0.005		<0.001	<0.02			
關渡橋	丁	淡水河	90/12/20.10:00	6.4	15.4	6.1		1670	36	4.3	62	10.0	70	1.8		517		2.1*10 <sup>5</sup>											
大漢橋	丁		90/12/20.11:05	7.2	19.2	2.0		649	29	14	22	16.0	26	5.6		69		1.3*10 <sup>6</sup>											
光復橋	丙	新店溪	90/12/12.09:45	6.6	22.1	1.2		1360	20	8.9	24	21.0	26	5.8		342		5.0*10 <sup>5</sup>											
秀朗橋	丙		90/12/12.10:12	7.1	21.1	8.0		131	11	3.4	187	3.0	170	0.74		12		1.5*10 <sup>5</sup>											
城林橋	丙	大漢溪	90/12/19.10:20	7.7	17.9	5.8		374	40	7.0	873	1.0	600	2.2		39		2.4*10 <sup>5</sup>											
鳶山堰	無	水質水庫	90/12/19.09:40	6.4	11.3	8.8		187	<4.0	1.8	23	19.0	32	0.24		4.5	0.03	6.0*10 <sup>3</sup>		49									
青潭堰	無		90/12/12.10:40	6.8	20.0	9.8		110	<4.0	0.8	7.0	>30	6.1	0.13		2.9	0.03	2.0*10 <sup>3</sup>		12									
大巢橋	無	大科坑溪	90/12/5.10:25	7.4	22.7	3.6		770	189	60	107	8.0	75	12		79		5.0*10 <sup>6</sup>											
山腳溪橋	無		90/12/5.10:40	7.4	22.6	6.4		565	95	30	49	17.0	28	6.3		97		1.1*10 <sup>6</sup>											

表 1.2-13、台北縣轄境內各流域監測站河川水質監測結果彙整表（九十一年一月）

測站名稱	水體分類	項目 單位	採樣時間	氫離子 濃度	水溫	溶氧量	水量	導電度	化學需 氧量	生化需 氧量	懸浮固 體	透視度	濁度	氨氮	總氮	氯鹽	總磷	大腸桿菌群	陰離子界 面活性劑	硫酸鹽	六價鉻	鉻	銅	鋅	鎘	鉛	汞		
				mg/l	℃	mg/l	m <sup>3</sup> /sec	μS/cm	mg/l	mg/l	mg/l	cm	NTU	mg/l	mg/l	mg/l	mg/l	個/100ml	mg/l	mg/l	mg/l	mg/l	mg/l	mg/l	mg/l	mg/l	mg/l	mg/l	μg/l
瑞峰橋	乙	基隆河	91/1/8.11: 15	7.6	14.6	10.3		252	<4.0	0.7	12	>30	16	0.16		9.8		3.8*10 <sup>4</sup>											7.6
慶安橋	乙		91/1/8.10: 53	7.5	14.4	6.8		298	12	4.0	9.8	>30	10	4.8		19		5.1*10 <sup>3</sup>											7.5
漳江橋	丙		91/1/8.10: 29	7.0	16.4	5.3		368	33	5.0	15	>30	8.2	5.3		28		6.9*10 <sup>4</sup>											7.0
社后橋	丁		91/1/8.10: 13	7.4	15.6	3.1		334	31	8.1	32	15.0	16	8.1		24		3.0*10 <sup>5</sup>											7.4
集福橋	乙	觀音坑溪	91/1/23.10: 45	8.7	17.0	2.2		3620	363	152	75	4.5	140	94		699		<10											8.7
觀音坑三號橋	甲		91/1/23.10: 40	8.9	14.0	4.8		2510	486	128	82	5.0	100	186		74		3.5*10 <sup>5</sup>											8.9
洲子橋	甲	五股坑溪	91/1/9.10: 56	8.0	17.6	9.3		470	148	72	98	10.6	50	14		2.9		3.0*10 <sup>5</sup>											8.0
俊成橋	甲		91/1/9.10: 40	5.9	16.5	7.9		571	420	201	214	6.8	100	7.8		4.9		8.9*10 <sup>5</sup>											5.9
長福橋	無	三峽溪	91/1/22.10: 10	7.6	12.5	6.4		208	33	13	2.2	>30	2.7	0.66		7.4		3.1*10 <sup>4</sup>											7.6
大利橋	無		91/1/22.10: 30	7.7	13.4	8.7		201	17	7.7	2.2	>30	0.75	0.05		5.4		3.9*10 <sup>4</sup>											7.7
湊合橋	無	大豹溪	91/1/22.10: 40	7.8	12.5	10.6		173	<4.0	0.6	<0.2	>30	0.30	<0.009		3.7		6.6*10 <sup>2</sup>											7.8
東眼橋	無		91/1/22.11: 00	7.8	12.7	7.8		138	<4.0	<0.5	<0.2	>30	0.30	<0.009		4.0		5*10 <sup>2</sup>											7.8
梅竹橋	無	雙溪	91/1/16.10: 52	7.5	20.8	9.8		127	<4.0	1.5	42	29	7.0	0.16		8.5	0.15	8.2*10 <sup>2</sup>		12									7.5
新社橋	無		91/1/16.11: 14	7.4	21.6	8.4		4560	14	<0.5	26	>30	5.1	0.04		1520	0.006	1.4*10 <sup>2</sup>		281									7.4
關渡橋	丁	淡水河	91/1/23.10: 20	7.1	16.2	1.2		491	42	5	15	>30	14	5.7		7220		5.1*10 <sup>5</sup>											7.1
大漢橋	丁		91/1/23.10: 20	8.0	14.7	1.1		252	41	20	63	90.	75	12		86		3.5*10 <sup>6</sup>											8.0
光復橋	丙	新店溪	91/1/17.09: 50	7.5	20.2	0.0		213	41	20	24	21.0	29	9.2		69		2.9*10 <sup>6</sup>											7.5
秀朗橋	丙		91/1/17.10: 20	7.6	19.4	0.0		116	29	12	214	3.0	320	5.3		17		9.5*10 <sup>5</sup>											7.6
城林橋	丙	大漢溪	91/1/15.10: 50	7.6	22.0	1.3		938	22	17	4100	0.6	3200	3.6		170		6.6*10 <sup>5</sup>											7.6
鳶山堰	無	水質水庫	91/1/15.10: 00	7.1	21.0	6.6		208	<4.0	1.8	16	>30	20	0.14		3.1	0.063	9.1*10 <sup>3</sup>		61									7.1
青潭堰	無		91/1/17.10: 45	8.0	19.3	9.2		102	<4.0	1.0	3.0	>30	3.6	0.02		2.7	0.006	1.9*10 <sup>3</sup>		19									8.0
大巢橋	無	大科坑溪	91/1/9.10: 25	7.9	16.4	5.8		828	177	92	42	8.6	39	22		109		7.8*10 <sup>5</sup>											7.9
山腳溪橋	無		91/1/9.10: 15	7.8	12.0	5.8		937	162	95	42	9.2	12	36		142		1.3*10 <sup>5</sup>											7.8

表 1.2-14、台北縣轄境內各流域監測站河川水質監測結果彙整表（九十一年二月）

測站名稱	水體分類	項目 單位	採樣時間	氫離子 濃度	水溫	溶氧量	水量	導電度	化學需 氧量	生化需 氧量	懸浮固 體	透視度	濁度	氨氮	總氮	氯鹽	總磷	大腸桿菌群	陰離子界 面活性劑	硫酸鹽	六價鉻	鉻	銅	鋅	鎳	鉛	汞
				mg/l	°C	mg/l	m <sup>3</sup> /sec	μ S/cm	mg/l	mg/l	mg/l	cm	NTU	mg/l	mg/l	mg/l	mg/l	個/100ml	mg/l	mg/l	mg/l	mg/l	mg/l	mg/l	mg/l	mg/l	mg/l
瑞峰橋	乙	基隆河	91/2/25 10:50	7.8	17.1	9.0		202	6.4	1.7	44	12.0	34	0.01		9.7		1.1*10 <sup>4</sup>				<0.01	<0.003		<0.001	<0.02	
慶安橋	乙		91/2/25 11:02	7.6	17.1	8.2		258	5.4	2.2	12	>30	11	<0.00 9		15		3.7*10 <sup>4</sup>				<0.01	<0.003		<0.001	<0.02	
漳江橋	丙		91/2/25 10:13	7.4	17.1	5.1		294	16	5.5	47	14.0	36	0.02		24		1.2*10 <sup>5</sup>				<0.01	<0.003		<0.001	<0.02	
社后橋	丁		91/2/25 10:00	7.3	17.1	5.0		318	16	4.4	50	15.0	23	3.6		26		9.9*10 <sup>4</sup>				<0.01	<0.003		<0.001	<0.02	
集福橋	乙	觀音坑溪	91/2/26 10:30	8.7	24.0	1.8		1040	380	89	100	4.0	130	55		549		6.3*10 <sup>5</sup>				7.2	0.27		<0.001	<0.02	
觀音坑三號橋	甲		91/2/26 10:15	7.7	21.2	6.4		609	111	32	26	3.0	160	31		233		2.8*10 <sup>5</sup>				0.42	0.23		<0.001	<0.02	
洲子橋	甲	五股坑溪	91/2/27 10:00	7.4	20.2	3.4		1440	157	40	61	5.0	45	13		37		1.2*10 <sup>6</sup>				0.18	0.25		<0.001	0.02	
俊成橋	甲		91/2/27 10:15	8.1	20.4	4.5		1690	97	34	75	5.0	55	9.1		45		5*10 <sup>6</sup>				0.05	0.32		<0.001	<0.02	
中福淨水場	無	瑪鍊溪	91/2/19 10:45	7.5	15.8	9.3		122	<4.0	<0.5	2.2	>30	2.3	<0.00 9		11	0.03	7.0*10 <sup>3</sup>		12		<0.01	<0.003		<0.003	<0.02	
裕大橋	無		91/2/19 10:55	7.5	15.0	9.2		92	<4.0	<0.5	<0.2	>30	1.3	<0.00 9		9.5	0.04	7.7*10 <sup>2</sup>		5.8		<0.01	<0.003		<0.003	<0.02	
四十九號橋	無		91/2/19 10:30	7.6	15.8	9.0		122	<4.0	0.6	3.0	>30	3.8	0.12		12		1.2*10 <sup>4</sup>				<0.01	<0.003		<0.003	<0.02	
國中橋	無		91/2/19 11:05	7.7	15.9	8.9		133	<4.0	0.6	<0.2	>30	2.5	0.12		13		1.8*10 <sup>4</sup>				<0.01	<0.003		<0.003	<0.02	
六合橋	無	老梅溪	91/2/18 10:30	6.7	16.3	9.3		102	<4.0	<0.5	10	>30	5	<0.00 9		11	0.02	2.1*10 <sup>3</sup>		4.5		<0.01	<0.003		<0.001	<0.02	
大溪墘橋	無		91/2/18 10:40	7.8	17.1	9.2		174	<4.0	<0.5	88	10.0	60	0.02		12		2.9*10 <sup>2</sup>				<0.01	0.004		0.003	<0.02	
二十三號橋	無		91/2/18 10:50	8.9	17.5	9.3		232	6.0	0.6	76	10.0	38	0.11		13		2.9*10 <sup>3</sup>				<0.01	0.004		0.003	<0.02	
關渡橋	丁	淡水河	91/2/26 10:04	7.0	18.4	8.1		45200	38	3.3	33	>30	25	0.36		18600		5.0*10 <sup>3</sup>				0.07	0.04		0.001	<0.002	
大漢橋	丁		91/2/26 10:59	7.3	21.0	0.8		9800	39	10	18	19.0	23	7.2		3830		9.0*10 <sup>5</sup>					0.02	0.02		<0.001	<0.02
光復橋	丙	新店溪	91/2/20 09:58	7.4	17.8	1.6		301	30	12	15	>30	12	7.9		24		8.1*10 <sup>6</sup>				<0.01	0.004		0.004	<0.02	
秀朗橋	丙		91/2/20 10:25	7.4	16.7	6.3		297	19	4.6	141	4.0	160	3.7		15		3.4*10 <sup>4</sup>				<0.01	0.004		0.004	<0.02	
城林橋	丙	大漢溪	91/2/21 10:30	7.9	20.3	0.9		745	25	6.9	4600	0	1200	3.2		83		4.1*10 <sup>5</sup>				0.03	0.02		<0.001	0.12	
鳶山堰	無	水質水庫	91/2/21 10:05	7.5	15.9	9.2		244	7.1	1.7	12	>30	13	0.01		3.6	0.02	2.8*10 <sup>3</sup>				<0.01	<0.003		<0.001	<0.02	
青潭堰	無		91/2/20 10:48	7.9	16.2	9.3		225	5.8	<0.5	10	>30	2.2	0.01		3.6	0.008	1.8*10 <sup>3</sup>				<0.01	<0.003		<0.001	<0.02	
大巢橋	無	大科坑溪	91/2/27 10:30	7.6	21.3	5.3		997	155	46	42	9.0	50	5.4		95		2.9*10 <sup>6</sup>				0.05	0.26		<0.001	<0.02	
山腳溪橋	無		91/2/27 10:35	7.7	20.7	7.7		791	70	32	18	20	26	5.8		101		1.9*10 <sup>5</sup>				0.05	0.06		<0.001	<0.02	

表 1.2-15 台北縣轄境內各流域監測站河川水質監測結果彙整表（九十一年三月）

測站名稱	水體分類	項目 單位	採樣時間	氫離子 濃度	水溫	溶氧量	水量	導電度	化學需 氧量	生化需 氧量	懸浮固 體	透視度	濁度	氨氮	總氮	氯鹽	總磷	大腸桿菌群	陰離子界 面活性劑	硫酸鹽	六價鉻	鉻	銅	鋅	鎘	鉛	汞		
				mg/l	℃	mg/l	m <sup>3</sup> /sec	μ S/cm	mg/l	mg/l	mg/l	cm	NTU	mg/l	mg/l	mg/l	mg/l	個/100ml	mg/l	mg/l	mg/l	mg/l	mg/l	mg/l	mg/l	mg/l	mg/l	mg/l	μ g/l
瑞峰橋	乙	基隆河	91/3/5 11:15	7.7	21.1	9.2		240	5.6	<0.5	18	>30	18	0.09		11		1.2*10 <sup>4</sup>											
慶安橋	乙		91/3/5 10:55	7.4	20.7	7.3		250	10	4.3	19	>30	8.5	1		17		1.7*10 <sup>5</sup>											
漳江橋	丙		91/3/5 10:30	7.4	21.6	5.8		323	8.6	4	95	7.5	110	2.8		24		2.3*10 <sup>5</sup>											
社后橋	丁		91/3/5 10:17	7.2	20.8	5.3		332	13	5.1	33	15	40	3.8		24		3.5*10 <sup>5</sup>											
集福橋	乙	觀音坑溪	91/3/20 11:00	8.7	27.2	2.8		744	559	137	258	5.0	110	6.2		116		4.6*10 <sup>5</sup>											
觀音坑三號橋	甲		91/3/20 10:45	7.3	22.2	7.7		658	47	7.4	30	20.0	37	13		80		6.2*10 <sup>5</sup>											
洲子橋	甲	五股坑溪	91/3/6 10:05	7.6	16.9	2.9		1320	105	48	378	2	190	9		39		1.6*10 <sup>6</sup>											
俊成橋	甲		91/3/6 10:23	7.9	16.2	1.9		1290	274	94	164	3	140	8.5		56		5*10 <sup>5</sup>											
長福橋	無	三峽溪	91/3/19 10:20	7.0	19.1	6.2		230	12	3.5	6.0	>30	5.7	1.2		9.7		1.2*10 <sup>5</sup>				<0.01	0.02		0.003	<0.02			
大利橋	無		91/3/19 11:08	6.6	18.9	8.7		218	8.8	2.3	4.2	>30	2.5	0.08		6.6		3.0*10 <sup>4</sup>				<0.01	0.008		0.003	<0.02			
湊合橋	無	大豹溪	91/3/19 10:55	6.7	17.5	9.1		179	5.0	1.1	3.8	>30	2.5	0.02		5.0		2.0*10 <sup>3</sup>				<0.01	<0.003		<0.001	<0.02			
東眼橋	無		91/3/19 10:45	7.2	17.0	9.2		176	<4.0	<0.5	<2.0	>30	0.6	0.01		4.8		1.9*10 <sup>3</sup>				<0.01	<0.003		0.003	<0.02			
梅竹橋	無	雙溪	91/3/12 10:51	7.4	21.0	9.2		142	<4	<0.5	12	>30	21	0.14		9	0.1	2.6*10 <sup>3</sup>		11		<0.01	0.02		0.003	<0.02			
新社橋	無		91/3/12 11:15	7.4	20.6	8.7		796	5.1	0.7	4.2	>30	4.5	0.05		232	<0.004	1.8*10 <sup>2</sup>		38		<0.01	<0.003		0.003	<0.02			
關渡橋	丁	淡水河	91/03/20 10:20	6.9	20.9	1.5		11400	29	4.2	12	>30	12	5.6		4320		5*10 <sup>5</sup>											
大漢橋	丁		91/03/20 11:33	7.6	21.9	1.1		815	71	22	48	10.0	65	9.8		112		3.6*10 <sup>6</sup>											
光復橋	丙	新店溪	91/3/13 09:35	7.2	21.5	0.6		4400	46	12	34	17	29	11		1240		1.9*10 <sup>6</sup>											
秀朗橋	丙		91/3/13 09:58	7.2	22	1.9		408	21	8.6	156	4	200	7.8		21		9.9*10 <sup>5</sup>											
城林橋	丙	大漢溪	91/3/13 11:45	7.8	23.7	1.1		853	48	9.7	650	2.5	400	5.3		154		1.9*10 <sup>6</sup>											
鳶山堰	無	水質水庫	91/3/13 11:15	7.6	23.9	8.4		257	7.5	1.7	7.2	>30	11	0.1		3.5	<0.004	3.5*10 <sup>3</sup>		49									
青潭堰	無		91/3/13 10:30	7.7	18.8	9.3		76	<4	<0.5	9.4	>30	3.8	0.08		4.9	<0.004	1.3*10 <sup>3</sup>		11									
大巢橋	無	大科坑溪	91/3/6 10:41	7.9	17.4	6.6		900	114	27	20	15	29	6.5		128		2.8*10 <sup>6</sup>											
山腳溪橋	無		91/3/6 10:55	8	16.8	6.6		747	66	21	22	20	21	4.8		214		2.6*10 <sup>5</sup>											

表 1.2-16、台北縣轄境內各流域監測站河川水質監測結果彙整表（九十一年四月）

測站名稱	水體分類	項目 單位	採樣時間	氫離子 濃度	水溫 ℃	溶氧量 mg/l	水量 m <sup>3</sup> /sec	導電度 μ S/cm	化學需 氧量 mg/l	生化需 氧量 mg/l	懸浮固 體 mg/l	透視度 cm	濁度 NTU	氨氮 mg/l	總氮 mg/l	氯鹽 mg/l	總磷 mg/l	大腸桿菌群 個/100ml	陰離子界 面活性劑 mg/l	硫酸鹽 mg/l	六價鉻 mg/l	鉻 mg/l	銅 mg/l	鋅 mg/l	鎘 mg/l	鉛 mg/l	汞 μ g/l		
瑞峰橋	乙	基隆河	91/04/02 11:15	7.5	21.1	9.1		187	<4.0	<0.5	13	>30	14	0.10		9.1		9.4*10 <sup>3</sup>											
慶安橋	乙		91/04/02 10:50	7.4	21.2	7.9		190	6.2	2.8	24	>30	20	0.98		12		6.2*10 <sup>4</sup>											
漳江橋	丙		91/04/02 10:20	7.3	21.3	6.1		169	9.0	4.0	62	20.0	45	1.0		16		6.9*10 <sup>5</sup>											
社后橋	丁		91/04/02 10:05	7.2	21.3	6.3		258	8.0	3.7	45	23	45	1.2		27		6.1*10 <sup>5</sup>											
集福橋	乙	觀音坑溪	91/04/24 10:43	8.6	31.4	2.7		1430	390	112	82	4.0	220	26		229		<10											
觀音坑三號橋	甲		91/04/24 10:35	7.3	27.3	4.1		624	81	15	47	11.0	34	6.8		106		1.6*10 <sup>6</sup>											
洲子橋	甲	五股坑溪	91/04/23 10:20	7.2	24.9	1.8		1030	156	37	65	8.0	85	9.0		91		1.8*10 <sup>6</sup>											
俊成橋	甲		91/04/23 10:30	7.5	27.4	1.4		1100	186	58	116	9.0	83	9.5		106		3.6*10 <sup>6</sup>											
中福淨水場	無	瑪鍊溪	91/04/10 10:45	7.3	19.3	9.0		167	4.5	0.9	9.1	>30	5.6	0.01		12	0.04	1.1*10 <sup>4</sup>		10									
裕大橋	無		91/04/10 10:55	7.2	19.3	8.8		104	4.3	0.6	2.3	>30	1.8	0.03		11	0.04	1.5*10 <sup>3</sup>		2.8									
四十九號橋	無		91/04/10 10:29	7.3	19.4	9.2		151	5.6	1.5	18	>30	9.1	0.32		16		5.5*10 <sup>4</sup>											
國中橋	無		91/04/10 10:35	7.3	19.4	8.5		185	7.0	2.4	10	>30	1.2	0.34		16		6.8*10 <sup>4</sup>											
六合橋	無	老梅溪	91/04/09 10:23	7.4	19.1	9.1		105	<4.0	0.7	5.8	>30	4.1	0.03		11	0.02	4.8*10 <sup>3</sup>		3.7									
大溪墘橋	無		91/04/09 10:35	7.0	19.1	9.2		107	6.8	1.7	16	>30	3.1	<0.009		12		2.0*10 <sup>4</sup>											
二十三號橋	無		91/04/09 10:40	7.0	19.3	8.8		125	5.4	1.5	185	3.5	150	<0.009		13		2.9*10 <sup>4</sup>											
關渡橋	丁	淡水河	91/04/24 10:15	7.0	21.2	4.1		35700	31	4.6	20	22	17	2.4		13700		1.5*10 <sup>4</sup>											
大漢橋	丁		91/04/24 11:10	7.7	27.3	0.4		5590	102	22	31	18	33	10		1730		1.9*10 <sup>6</sup>											
光復橋	丙	新店溪	91/04/16 10:00	7.0	24.7	1.4		640	40	13	38	13	50	8.7		82		2.3*10 <sup>6</sup>											
秀朗橋	丙		91/04/16 10:30	7.3	25.6	3.5		413	33	9.5	154	4.0	180	5.7		17		8.8*10 <sup>5</sup>											
城林橋	丙	大漢溪	91/04/17 10:30	7.0	27.0	0.6		949	33	7.5	9240	0.5	7250	3.1		95		5.3*10 <sup>5</sup>											
鳶山堰	無	水質水庫	91/04/17 10:05	6.9	25.9	9.4		247	8	2.2	9.8	27	18	0.06		3.5	0.02	2.1*10 <sup>3</sup>		48									
青潭堰	無		91/04/16 11:00	7.7	21.3	9.2		114	<4	0.7	2.3	>30	3.1	0.03		7.5	<0.004	4.6*10 <sup>2</sup>		11									
大巢橋	無	大科坑溪	91/04/23 10:45	7.6	27.1	2.1		858	204	63	178	4.0	160	9.5		62		1.2*10 <sup>7</sup>											
山腳溪橋	無		91/04/23 10:55	7.4	26.5	8.4		633	76	9.7	24	17.0	27	4.1		91		7.7*10 <sup>6</sup>											

表 1.2-17、台北縣轄境內各流域監測站河川水質監測結果彙整表（九十一年五月）

測站名稱	水體分類	項目 單位	採樣時間	氫離子 濃度	水溫	溶氧量	水量	導電度	化學需 氧量	生化需 氧量	懸浮固 體	透視度	濁度	氨氮	總氮	氯鹽	總磷	大腸桿菌群	陰離子界 面活性劑	硫酸鹽	六價鉻	鉻	銅	鋅	鎘	鉛	汞
				mg/l	℃	mg/l	m <sup>3</sup> /sec	μ S/cm	mg/l	mg/l	mg/l	cm	NTU	mg/l	mg/l	mg/l	mg/l	個/100ml	mg/l	mg/l	mg/l	mg/l	mg/l	mg/l	mg/l	mg/l	mg/l
瑞峰橋	乙	基隆河	91/05/01 11:20	7.3	26.2	6.7		238	4.0	0.9	5.7	>30	5.6	0.15		12		1.2*10 <sup>4</sup>				<0.01	<0.003		<0.001	<0.02	
慶安橋	乙		91/05/01 10:57	6.9	26.2	5.4		223	5.4	3.2	10	>30	8.7	0.43		14		3.1*10 <sup>4</sup>				<0.01	<0.003		<0.001	<0.02	
漳江橋	丙		91/05/01 10:25	6.7	27.6	3.1		294	11	1.2	53	13.0	37	3.0		23		8.7*10 <sup>4</sup>				<0.01	<0.003		<0.001	<0.02	
社后橋	丁		91/05/01 10:10	6.1	26.4	2.6		343	15	5.6	56	17.0	40	3.2		25		5.5*10 <sup>4</sup>				<0.01	<0.009		<0.001	<0.02	
集福橋	乙	觀音坑溪	91/05/15 10:48	8.6	29.9	0.0		3810	894	290	154	1.5	600	162		1400		2.9*10 <sup>6</sup>				1.3	1.9		<0.001	<0.02	
觀音坑三號橋	甲		91/05/15 10:38	7.6	27.6	2.3		873	95	29	22	12.0	800	12		141		2.0*10 <sup>6</sup>				0.13	0.22		<0.001	<0.02	
洲子橋	甲	五股坑溪	91/05/14 10:17	7.2	24.1	6.0		850	130	36	71	10.0	35	10		42		1.4*10 <sup>4</sup>				0.19	1.8		<0.001	<0.02	
俊成橋	甲		91/05/14 10:25	7.8	26.3	1.6		825	347	158	114	8.0	150	9.5		49		1.4*10 <sup>4</sup>				0.14	2.3		<0.001	<0.02	
長福橋	無	三峽溪	91/05/21 10:03	7.4	25.7	4.2		311	48	10	24	23.0	16	2.8		22		2.2*10 <sup>4</sup>				<0.01	<0.003		<0.001	<0.02	
大利橋	無		91/05/21 10:07	7.2	21.2	1.2		253	63	47	9.8	>30	10	0.07		9.6		2.1*10 <sup>4</sup>				<0.01	<0.003		<0.001	<0.02	
湊合橋	無	大豹溪	91/05/21 10:37	8.1	23.3	8.1		192	4.5	<0.5	12	>30	3.8	0.09		5.1		2.0*10 <sup>3</sup>				<0.01	<0.003		<0.001	<0.02	
東眼橋	無		91/05/21 11:00	8.1	23.0	7.0		152	<4.0	0.8	<2.0	>30	0.7	0.05		5.6		9.7*10 <sup>3</sup>				<0.01	<0.003		<0.001	<0.02	
梅竹橋	無	雙溪	91/05/07 11:05	8.4	27.4	9.7		162	5.4	1.2	6.6	>30	2.5	0.09		18		5.7*10 <sup>2</sup>		17		<0.01	<0.003		<0.001	<0.02	
新社橋	無		91/05/07 11:40	7.2	27.4	8.5		1520	4.0	0.6	8.2	>30	12	0.03		458		2.3*10 <sup>2</sup>		82		<0.01	<0.003		<0.001	<0.02	
關渡橋	丁	淡水河	91/05/15 10:18	7.5	27.0	1.9		32400	23	6.5	24	>30	14	3.4		12800		9.5*10 <sup>3</sup>				0.01	0.08		<0.001	<0.02	
大漢橋	丁		91/05/15 11:21	7.3	27.6	0.0		6980	34	18	24	19.0	26	11		2910		7.6*10 <sup>5</sup>				<0.01	0.05		<0.001	<0.02	
光復橋	丙	新店溪	91/05/09 09:50	7.3	26.9	0.3		12700	28	11	14	24.0	310	9.3		5370		4.8*10 <sup>5</sup>				<0.01	<0.003		<0.001	<0.02	
秀朗橋	丙		91/05/09 10:20	7.7	27.4	2.2		476	38	10	128	4.0	55	9.6		23		8.7*10 <sup>5</sup>				<0.01	<0.003		<0.001	<0.02	
城林橋	丙	大漢溪	91/05/08 09:55	8.3	28.5	0.2		1760	102	32	316	1.5	170	15		243		3.0*10 <sup>6</sup>				<0.01	0.04		<0.001	0.02	
鳶山堰	無	水質水庫	91/05/08 10:25	8.0	28.6	6.4		296	<4.0	2.3	20	14.0	20	0.24		9.4	0.04	3.9*10 <sup>3</sup>		56		<0.01	<0.003		<0.001	<0.02	
青潭堰	無		91/05/09 10:45	7.5	25.4	8.6		627	<4.0	0.6	<2.0	>30	2.6	0.04		4.7	<0.004	2.2*10 <sup>3</sup>		15		<0.01	<0.003		<0.001	<0.02	
大巢橋	無	大科坑溪	91/05/14 10:40	8.8	27.3	0.6		1100	856	162	1540	0.5	280	12		197		8.0*10 <sup>5</sup>				0.55	2.0		<0.001	<0.02	
山腳溪橋	無		91/05/14 10:48	7.8	28.1	3.2		765	107	12	40	15.0	22	4.8		112		1.4*10 <sup>5</sup>				<0.01	0.09		<0.001	<0.02	

表 1.2-18、台北縣轄境內各流域監測站河川水質監測結果彙整表（九十一年六月）

測站名稱	水體分類	項目單位	採樣時間	氫離子濃度	水溫	溶氧量	水量	導電度	化學需氧量	生化需氧量	懸浮固體	透視度	濁度	氨氮	總氮	氯鹽	總磷	大腸桿菌群	陰離子界面活性劑	硫酸鹽	六價鉻	鉻	銅	鋅	鎳	鉛	汞	
				mg/l	°C	mg/l	m <sup>3</sup> /sec	μ S/cm	mg/l	mg/l	mg/l	cm	NTU	mg/l	mg/l	mg/l	mg/l	個/100ml	mg/l	mg/l	mg/l	mg/l	mg/l	mg/l	mg/l	mg/l	μ g/l	
瑞峰橋	乙	基隆河	91/06/04 10:40	7.2	23.9	4.8		154	32	1.7	358	2.0	400	0.18		13		8.1*10 <sup>4</sup>										
慶安橋	乙		91/06/04 10:20	7.5	24.4	4.0		172	45	14	380	2.0	260	2.6		12		1.8*10 <sup>5</sup>										
漳江橋	丙		91/06/04 10:25	7.3	23.9	3.5		225	32	4.6	196	5.5	250	2.1		16		2.5*10 <sup>5</sup>										
社后橋	丁		91/06/04 10:10	7.6	25.1	4.2		216	24	1.2	134	5.0	240	2.4		22		1.7*10 <sup>5</sup>										
集福橋	乙	觀音坑溪	91/06/25 10:30	8.5	32.0	0.0		10300	729	314	576	2.0	500	229		1580		2.0*10 <sup>6</sup>										
觀音坑三號橋	甲		91/06/25 10:20	7.8	30.6	1.0		1550	101	24	126	4.5	190	11		176		6.0*10 <sup>5</sup>										
洲子橋	甲	五股坑溪	91/06/05 10:48	7.4	29.5	2.6		616	115	21	29	13.0	55	8.6		43		6.6*10 <sup>5</sup>										
俊成橋	甲		91/06/05 10:15	7.3	29.4	0.0		807	300	98	96	6.0	65	6.2		38		4.1*10 <sup>6</sup>										
中福淨水場	無	瑪鍊溪	91/06/11 10:30	7.8	26.8	6.1		135	4.0	1.1	52	8.0	110	0.05		12	0.08	9.0*10 <sup>3</sup>		19		<0.001	<0.003		<0.001	<0.02		
裕大橋	無		91/06/11 10:40	7.6	28.4	7.2		89	5.1	<0.5	94	5.0	120	0.06		14	0.13	2.8*10 <sup>4</sup>		14		<0.01	<0.003		<0.001	<0.02		
四十九號橋	無		91/06/11 10:10	7.6	28.6	8.5		145	<4	<0.5	4.2	>30	10	0.18		15		8.3*10 <sup>3</sup>				<0.01	<0.003		<0.001	<0.02		
國中橋	無		91/06/11 10:20	7.6	28.6	7.5		158	<4	0.7	1.2	>30	12	0.27		15		5.0*10 <sup>4</sup>				<0.01	<0.003		<0.001	<0.02		
六合橋	無	老梅溪	91/06/18 10:50	7.3	24.2	1.6		120	6.5	0.6	2.6	>30	2.3	0.06		12	0.06	4.5*10 <sup>3</sup>		4.6		<0.01	<0.003		<0.001	<0.02		
大溪墘橋	無		91/06/18 11:00	8	25.1	1.9		120	14	<0.5	2.2	>30	4.0	0.07		14		2.7*10 <sup>3</sup>				<0.01	<0.003		<0.001	<0.02		
二十三號橋	無		91/06/18 11:10	8	25.4	1.8		135	9.2	0.9	20	25	35	0.08		13		2.3*10 <sup>4</sup>				<0.01	<0.003		<0.001	<0.02		
關渡橋	丁	淡水河	91/06/25 10:05	7.7	30.6	1.1		47800	24	1.2	106	17.9	60	1.5		15800		2.6*10 <sup>3</sup>										
大漢橋	丁		91/06/25 11:05	7.3	30.9	0.0		9000	80	11	25	20.0	37	9.1		1870		5.7*10 <sup>5</sup>										
光復橋	丙	新店溪	91/06/12 09:50	7.3	27.6	0.8		229	28	7.4	318	2.0	320	4.2		67		1.2*10 <sup>5</sup>										
秀朗橋	丙		91/06/12 10:22	8.4	27.6	1.0		162	74	9.0	2410	1.0	1600	1.4		20		2.9*10 <sup>5</sup>										
城林橋	丙	大漢溪	91/06/19 10:30	7.7	31.2	0.7			287	17	10800	0.5	13000	3.3		75		3.4*10 <sup>5</sup>										
鳶山堰	無	水質水庫	91/06/19 10:00	9.0	28.9	3.8			13	4.4	5.6	>30	12	0.06		10	0.04	2.0*10 <sup>3</sup>		44								
青潭堰	無		91/06/12 10:52	7.7	26.4	1.8		221	<4.0	0.5	22	22.0	14	0.11		5.6	0.03	2.9*10 <sup>3</sup>		12								
大巢橋	無	大科坑溪	91/06/05 11:05	8.2	31.0	6.2		986	171	39	260	3.0	90	4.5		75		1.1*10 <sup>6</sup>										
山腳溪橋	無		91/06/05 11:15	8.0	29.7	8.7		5250	55	22	16	29.0	21	0.04		162		2.2*10 <sup>5</sup>										

表 1.2-19、台北縣轄境內各流域監測站河川水質監測結果彙整表（九十一年七月）

測站名稱	水體分類	項目 單位	採樣時間	氫離子 濃度	水溫	溶氧量	水量	導電度	化學需 氧量	生化需 氧量	懸浮固 體	透視度	濁度	氨氮	總氮	氯鹽	總磷	大腸桿菌群	陰離子界 面活性劑	硫酸鹽	六價鉻	鉻	銅	鋅	鎘	鉛	汞		
				mg/l	℃	mg/l	m <sup>3</sup> /sec	μ S/cm	mg/l	mg/l	mg/l	cm	NTU	mg/l	mg/l	mg/l	mg/l	個/100ml	mg/l	mg/l	mg/l	mg/l	mg/l	mg/l	mg/l	mg/l	mg/l	μ g/l	
瑞峰橋	乙	基隆河	91/07/02 11:10	8.6	29.9	2.3		295	<4.0	1.5	2.6	>30	5.8	0.17		12		2.9*10 <sup>4</sup>											
慶安橋	乙		91/07/02 10:45	7.5	28.9	1.4		352	9.2	2.9	116	9.0	100	1.6		18		6.7*10 <sup>4</sup>											
漳江橋	丙		91/07/02 10:15	7.5	29.2	1.8		430	18	12.0	160	7.0	150	4.2		33		2.6*10 <sup>5</sup>											
社后橋	丁		91/07/02 10:00	7.3	29.0	0.9		439	10	7.6	50	11.0	60	5.9		29		6.1*10 <sup>5</sup>											
集福橋	乙	觀音坑溪	91/07/24 10:25	9.7	32.2	0.7		2300	579	149	96	4.0	100	18		232		6.3*10 <sup>5</sup>											
觀音坑三號橋	甲		91/07/24 10:30	8.8	30.6	6.3		576	49	☆	48	5.6	55	2.8		208		3.1*10 <sup>5</sup>											
洲子橋	甲	五股坑溪	91/07/03 10:18	7.2	27.1	0		521	270	45	116	6.0	190	11		37		1.1*10 <sup>6</sup>											
俊成橋	甲		91/07/03 10:25	7.5	26.8	0		526	721	116	207	3.0	300	9.5		77		4.3*10 <sup>6</sup>											
長福橋	無	三峽溪	91/07/23 10:06	7.7	30.3	8.0		380	49	10	16	29.0	22	2.9		29		1.3*10 <sup>5</sup>											
大利橋	無		91/07/23 10:22	6.9	29.6	2.8		356	106	44	10	>30	11	0.20		19		3.0*10 <sup>5</sup>											
湊合橋	無	大豹溪	91/07/23 10:32	8.0	25.5	7.6		222	<4.0	0.9	<2.0	>30	2.0	0.01		12		9.2*10 <sup>3</sup>											
東眼橋	無		91/07/23 10:47	7.9	25.1	7.5		180	<4.0	<0.5	4.4	>30	11	0.02		7.8		9.1*10 <sup>4</sup>											
梅竹橋	無	雙溪	91/07/16 10:50	7.5	28.5	☆		103	<4.0	2.7	<2.0	>30	11	0.07		12	0.04	9.0*10 <sup>3</sup>		10									
新社橋	無		91/07/16 11:05	7.0	29.6	☆		171	<4.0	0.9	3.8	>30	14	0.03		25	0.02	4.3*10 <sup>3</sup>		15									
關渡橋	丁	淡水河	91/07/24 10:05	7.5	30.5	3.7		28600	23	4.4	44	>30	31	1.4		14400		2.4*10 <sup>3</sup>											
大漢橋	丁		91/07/24 11:05	7.5	29.0	1.4		4680	54	12	22	17.2	23	5.9		1200		1.9*10 <sup>6</sup>											
光復橋	丙	新店溪	91/07/17 09:35	6.9	29.4	☆		206	13	4.0	30	18.0	40	3.6		11		8.8*10 <sup>5</sup>											
秀朗橋	丙		91/07/17 10:05	7.7	26.4	☆		152	11	2.5	280	2.0	360	0.34		11		9.0*10 <sup>5</sup>											
城林橋	丙	大漢溪	91/07/18 11:00	7.7	24.4	☆		271	64	6.8	1820	1.0	2000	0.67		26		4.3*10 <sup>5</sup>											
鳶山堰	無	水質水庫	91/07/18 10:25	7.7	24.1	☆		185	<4.0	2.8	26	4.0	330	0.10		5.6	0.06	9.9*10 <sup>3</sup>		26									
青潭堰	無		91/07/17 10:35	7.4	25.8	☆		117	<4.0	0.5	6.6	>30	12	0.05		4.8	0.04	8.2*10 <sup>3</sup>		18									
大巢橋	無	大科坑溪	91/07/03 10:40	7.5	26.8	0.6		884	702	85	1080	1.0	1500	6.8		139		8.2*10 <sup>6</sup>											
山腳溪橋	無		91/07/03 10:50	7.9	26.4	1.4		792	59	25	34	13.0	65	4.2		151		3.4*10 <sup>5</sup>											

☆：未符合 QA 規定故數值不予採用



表 1.2-20、台北縣轄境內各流域監測站河川水質監測結果彙整表（九十一年八月）

測站名稱	水體分類	項目 單位	採樣時間	氫離子 濃度	水溫	溶氧量	水量	導電度	化學需 氧量	生化需 氧量	懸浮固 體	透視度	濁度	氨氮	總氮	氯鹽	總磷	大腸桿菌群	陰離子界 面活性劑	硫酸鹽	六價鉻	鉻	銅	鋅	鎘	鉛	汞	
				mg/l	℃	mg/l	m <sup>3</sup> /sec	μ S/cm	mg/l	mg/l	mg/l	cm	NTU	mg/l	mg/l	mg/l	mg/l	個/100ml	mg/l	mg/l	mg/l	mg/l	mg/l	mg/l	mg/l	mg/l	mg/l	μ g/l
瑞峰橋	乙	基隆河	91/08/06 11:14	8.0	26.6	9.2		260	4.0	0.8	2.0	>30	3.4	0.12		11		3.3*10 <sup>4</sup>				<0.01	<0.003		<0.001	<0.02		
慶安橋	乙		91/08/06 10:53	7.2	26.3	7.0		303	5.5	4.0	10	>30	7.5	0.94		1		7.4*10 <sup>4</sup>				<0.01	<0.003		<0.001	<0.02		
漳江橋	丙		91/08/06 10:25	7.2	27.7	4.5		430	15	10	42	17.0	38	5.0			29		1.9*10 <sup>5</sup>				<0.01	0.24		<0.001	<0.02	
社后橋	丁		91/08/06 10:12	7.2	27.5	3.1		470	15	8.1	24	27.0	18	5.9			29		5.6*10 <sup>2</sup>				<0.01	0.008		<0.001	<0.02	
集福橋	乙	觀音坑溪	91/08/27 10:40	8.3	31.6	0.0		6030	13600	8740	2940	0.0	2400	190		1340		5.3*10 <sup>5</sup>					517	3.7		0.03	0.23	
觀音坑三號橋	甲		91/08/27 10:30	7.8	31.1	5.0		896	198	98	46	10.0	33	11		109		1.1*10 <sup>6</sup>					0.87	0.15		<0.001	<0.02	
洲子橋	甲	五股坑溪	91/08/07 10:10	1.7	28.9	1.7		639	89	26	21	14.0	29	12		49		4.5*10 <sup>5</sup>					0.38	0.66		<0.001	<0.02	
俊成橋	甲		91/08/07 10:20	0.7	28.7	0.7		722	256	145	59	13.0	55	5.0		37		9.1*10 <sup>6</sup>					0.08	0.19		<0.001	<0.02	
中福淨水場	無	瑪鍊溪	91/08/13 10:10	8.0	28.8	8.0		195	<4.0	0.9	6.6	>30	5.7	0.05		14	0.04	2.0*10 <sup>4</sup>		14		<0.01	<0.003		<0.001	<0.02		
裕大橋	無		91/08/13 10:20	7.6	27	8.3		156	<4	0.6	17	>30	12	0.03		14	0.05	4.9*10 <sup>3</sup>		10		<0.01	<0.003		<0.001	<0.02		
四十九號橋	無		91/08/13 09:55	7.2	29.1	6.2		187	<4	0.9	7.8	>30	8.3	0.12		16		1.9*10 <sup>4</sup>				<0.01	<0.003		<0.001	<0.02		
國中橋	無		91/08/13 10:00	7	28.2	7.5		1770	<4	1.3	4.2	>30	3.0	0.49		539		9.1*10 <sup>4</sup>				<0.01	<0.003		<0.001	<0.02		
六合橋	無	老梅溪	91/08/20 11:00	6.8	25.5	8.2		116	<4	0.6	2	>30	0.70	0.03		13	0.009	3.3*10 <sup>3</sup>		6.7		<0.01	<0.003		<0.001	<0.02		
大溪墘橋	無		91/08/20 11:10	7.5	27.2	8		125	<4	0.6	2	>30	0.85	0.01		14		8.2*10 <sup>4</sup>				<0.01	<0.003		<0.001	<0.02		
二十三號橋	無		91/08/20 11:20	7.5	27.8	7.5		159	5.8	0.9	32	>30	26	0.02		17		2.1*10 <sup>3</sup>				<0.01	<0.003		<0.001	<0.02		
關渡橋	丁	淡水河	91/08/27 10:10	7.3	30.9	2.3		17	17	8.6	19	24.0	5.6	5.3		6380		3.9*10 <sup>4</sup>				<0.01	<0.003		<0.001	<0.02		
大漢橋	丁		91/08/27 11:15	7.5	29.2	1.7		3600	69	20	95	5.0	85	10		678		6.5*10 <sup>5</sup>				<0.01	<0.003		<0.001	<0.02		
光復橋	丙	新店溪	91/08/14 09:50	6.8	28.3	1.8		365	19	9.1	25	18.0	30	6.8		39		1.2*10 <sup>6</sup>				0.02	0.008		<0.001	<0.02		
秀朗橋	丙		91/08/14 10:22	6.9	28.5	5.8		188	8.3	4.0	151	5.0	180	1.5		13		2.7*10 <sup>5</sup>				0.02	0.008		<0.001	<0.02		
城林橋	丙	大漢溪	91/08/21 10:35	8.1	30.9	1.2		1420	46	24	370	5.0	190	6.4		179		2.2*10 <sup>6</sup>				<0.01	<0.003		<0.001	<0.02		
鳶山堰	無	水質水庫	91/08/21 10:10	8.5	29.5	8.8		187	4.3	1.9	16	>30	15	0.03		6.4	0.04	95僅供參考		37		<0.01	<0.003		<0.001	<0.02		
青潭堰	無		91/08/14 10:50	7	21.2	7.8		158	<4.0	0.8	17	21.0	31	0.02		6.6	0.02	3.0*10 <sup>3</sup>		18		0.02	<0.003		<0.001	<0.02		
大巢橋	無	大科坑溪	91/08/07 10:35	7.4	28.0	3.6		682	114	22	48	19.0	50	6.6		62		5.7*10 <sup>6</sup>				<0.01	0.15		<0.001	<0.02		
山腳溪橋	無		91/08/07 10:45	7.4	28.0	1.2		586	75	8.8	28	13.0	34	4.5		47		3.9*10 <sup>5</sup>				<0.01	0.14		<0.001	<0.02		

表 1.2-21、台北縣轄境內各流域監測站河川水質監測結果彙整表（九十一年九月）

測站名稱	水體分類	項目 單位	採樣時間	氫離子 濃度	水溫	溶氧量	水量	導電度	化學需 氧量	生化需 氧量	懸浮固 體	透視度	濁度	氨氮	總氮	氯鹽	總磷	大腸桿菌群	陰離子界 面活性劑	硫酸鹽	六價鉻	鉻	銅	鋅	鎘	鉛	汞	
				mg/l	℃	mg/l	m <sup>3</sup> /sec	μ S/cm	mg/l	mg/l	mg/l	cm	NTU	mg/l	mg/l	mg/l	mg/l	個/100ml	mg/l	mg/l	mg/l	mg/l	mg/l	mg/l	mg/l	mg/l	mg/l	μ g/l
瑞峰橋	乙	基隆河	91/09/03 11:10	7.3	27.2	8.2		518	11	2.1	74	8.0	85	0.08		11		2.0*10 <sup>4</sup>										
慶安橋	乙		91/09/03 10:50	7.0	21.2	6.6		347	6.9	4.0	23	>30	18	1.3		14		4.9*10 <sup>4</sup>										
漳江橋	丙		91/09/03 10:22	7.1	26.2	4.3		351	20	5.0	82	10.0	80	2.5		22		1.2*10 <sup>5</sup>										
社后橋	丁		91/09/03 10:10	6.9	25.9	2.3		353	29	7.8	44	13.0	40	3.9		23		1.6*10 <sup>5</sup>										
集福橋	乙	觀音坑溪	91/09/18 10:30	8.5	27.4	0.0		3940	675	205	196	2.5	230	102		670		3.1*10 <sup>5</sup>										
觀音坑三號橋	甲		91/09/18 10:20	7.7	26.1	4.4		768	56	17	71	6.4	100	6.9		74		2.9*10 <sup>5</sup>										
洲子橋	甲	五股坑溪	91/09/04 09:50	7.1	28.7	2.4		638	103	14	27	18.0	25	9.9		45		6.0*10 <sup>5</sup>										
俊成橋	甲		91/09/04 10:00	7.3	29.0	1.8		642	180	98	21	15.0	24	3.9		40		7.9*10 <sup>5</sup>										
長福橋	無	三峽溪	91/09/17 10:05	6.9	27.0	8.1		171	13	4.0	57	14.0	70	0.60		10		6.0*10 <sup>4</sup>				<0.01	<0.003		<0.001	<0.02		
大利橋	無		91/09/17 10:20	7.4	27.7	7.7		170	8.9	1.7	24	19.0	45	0.13		6.7		4.2*10 <sup>4</sup>				<0.01	<0.003		<0.001	<0.02		
湊合橋	無	大豹溪	91/09/17 11:05	7.9	25.5	8.4		163	4.8	1.1	2.6	>30	4.2	0.05		4.3		3.9*10 <sup>3</sup>				<0.01	<0.003		<0.001	<0.02		
東眼橋	無		91/09/17 10:45	7.4	25.6	8.3		163	<4.0	0.8	42	11.0	55	0.07		4.3		1.2*10 <sup>3</sup>				<0.01	<0.003		<0.001	<0.02		
梅竹橋	無	雙溪	91/09/10 10:40	7.1	27.2	7.3		174	<4.0	0.8	8.7	>30	4.5	0.11		8.4	0.06	1.0*10 <sup>4</sup>		15		<0.01	<0.003		<0.001	<0.02		
新社橋	無		91/09/10 11:00	6.9	27.4	8.0		224	5.4	1.0	9.2	>30	11	0.08		34	0.04	3.2*10 <sup>3</sup>		17		<0.01	<0.003		<0.001	<0.02		
關渡橋	丁	淡水河	91/09/18 10:00	7.3	26.7	3.3		26400	33	5.4	39	>30	25	4.0		9520		2.0*10 <sup>5</sup>										
大漢橋	丁		91/09/18 11:00	7.2	25.7	1.1		4380	98	12	28	14.0	45	6.4		1050		2.7*10 <sup>6</sup>										
光復橋	丙	新店溪	91/09/11 09:50	6.5	28.3	2.3		280	14	10	44	13.0	55	3.2		13		3.6*10 <sup>5</sup>										
秀朗橋	丙		91/09/11 10:20	7.2	26.5	6.5		207	12	9.5	210	4.0	250	0.94		12		1.3*10 <sup>5</sup>										
城林橋	丙	大漢溪	91/09/12 10:35	8.9	30.7	1.3		673	62	46	864	1.0	1100	2.3		90		2.4*10 <sup>5</sup>										
鳶山堰	無	水質水庫	91/09/12 10:05	7.8	31.7	6.6		203	8.8	3.3	18	15	24	0.06		7.8	0.05	3.6*10 <sup>3</sup>		39								
青潭堰	無		91/09/11 10:50	7.2	24.3	8.0		147	6.1	1.3	12	>30	13	0.07		5.4	0.03	2.3*10 <sup>3</sup>		19								
大巢橋	無	大科坑溪	91/09/04 10:10	7.7	30.2	5.9		718	93	18	54	25.0	60	5.5		117		1.0*10 <sup>6</sup>										
山腳溪橋	無		91/09/04 10:20	7.7	29.4	7.4		930	76	9.4	28	19.0	21	4.1		272		1.9*10 <sup>5</sup>										

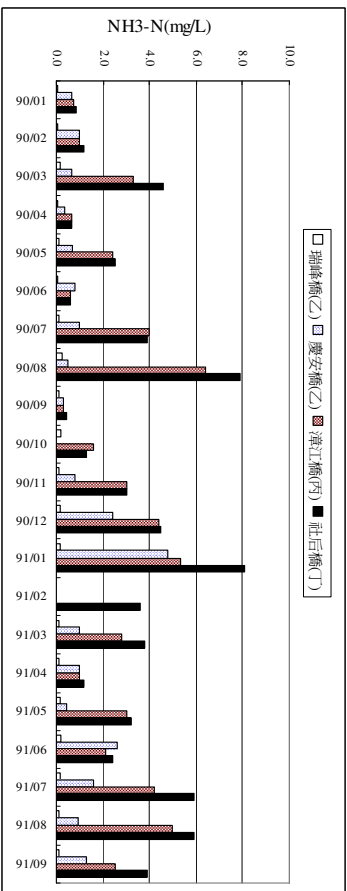
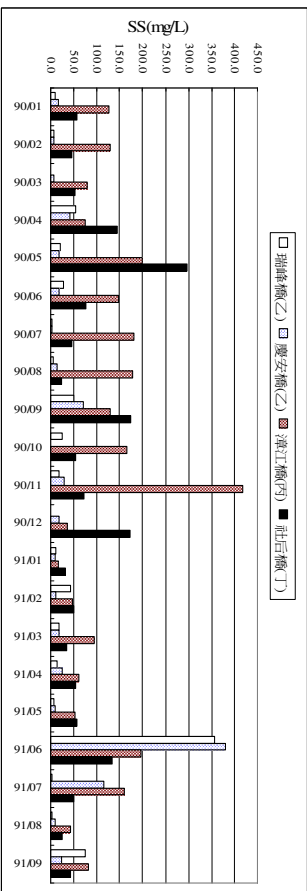
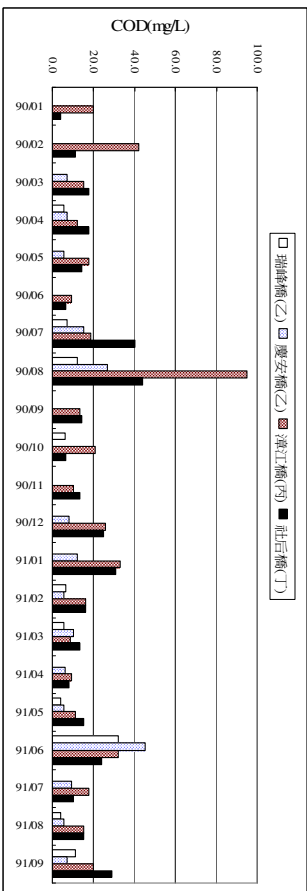
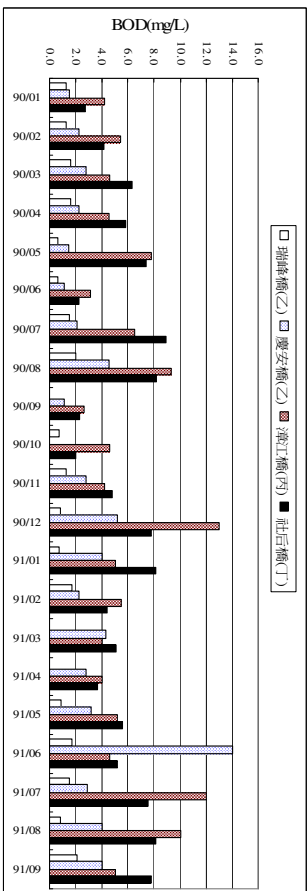
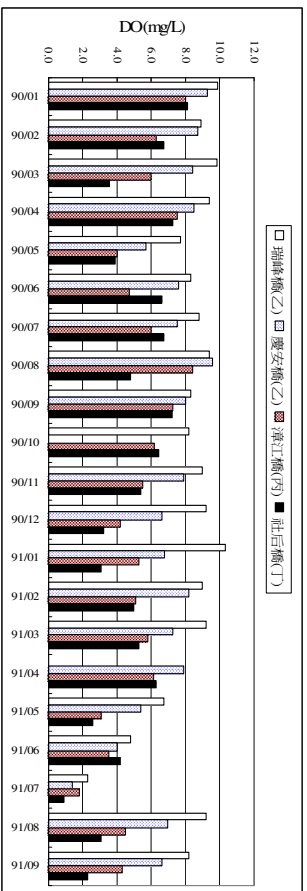


圖 1.2-1、基隆河流域各站次水質監測結果變化情形

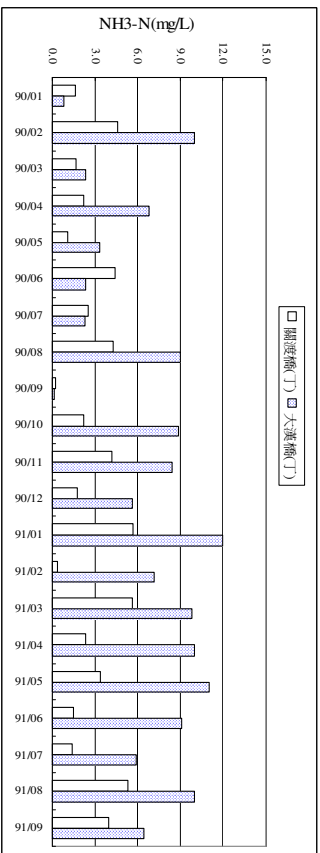
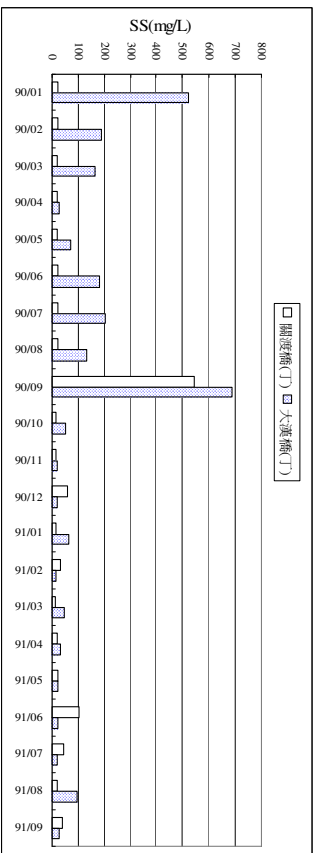
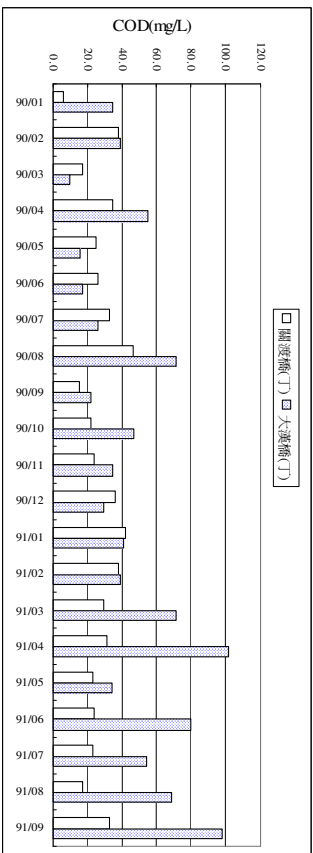
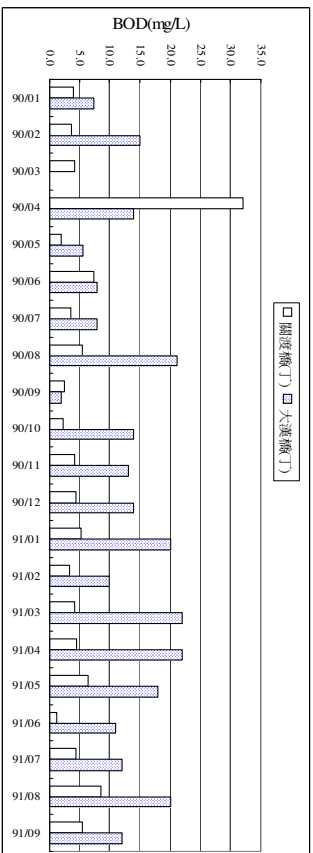
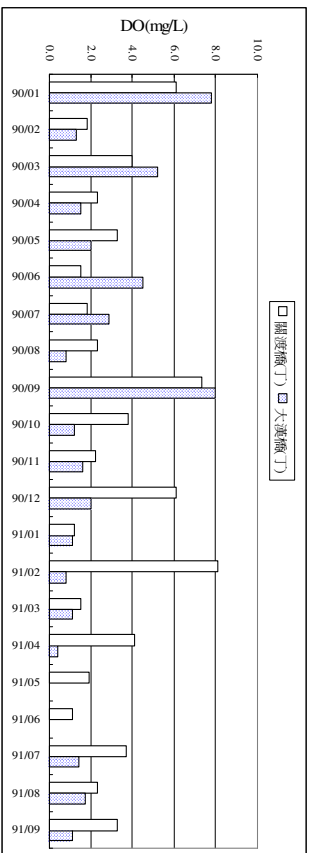


圖 1.2-2、淡水河流域各站次水質監測結果變化情形

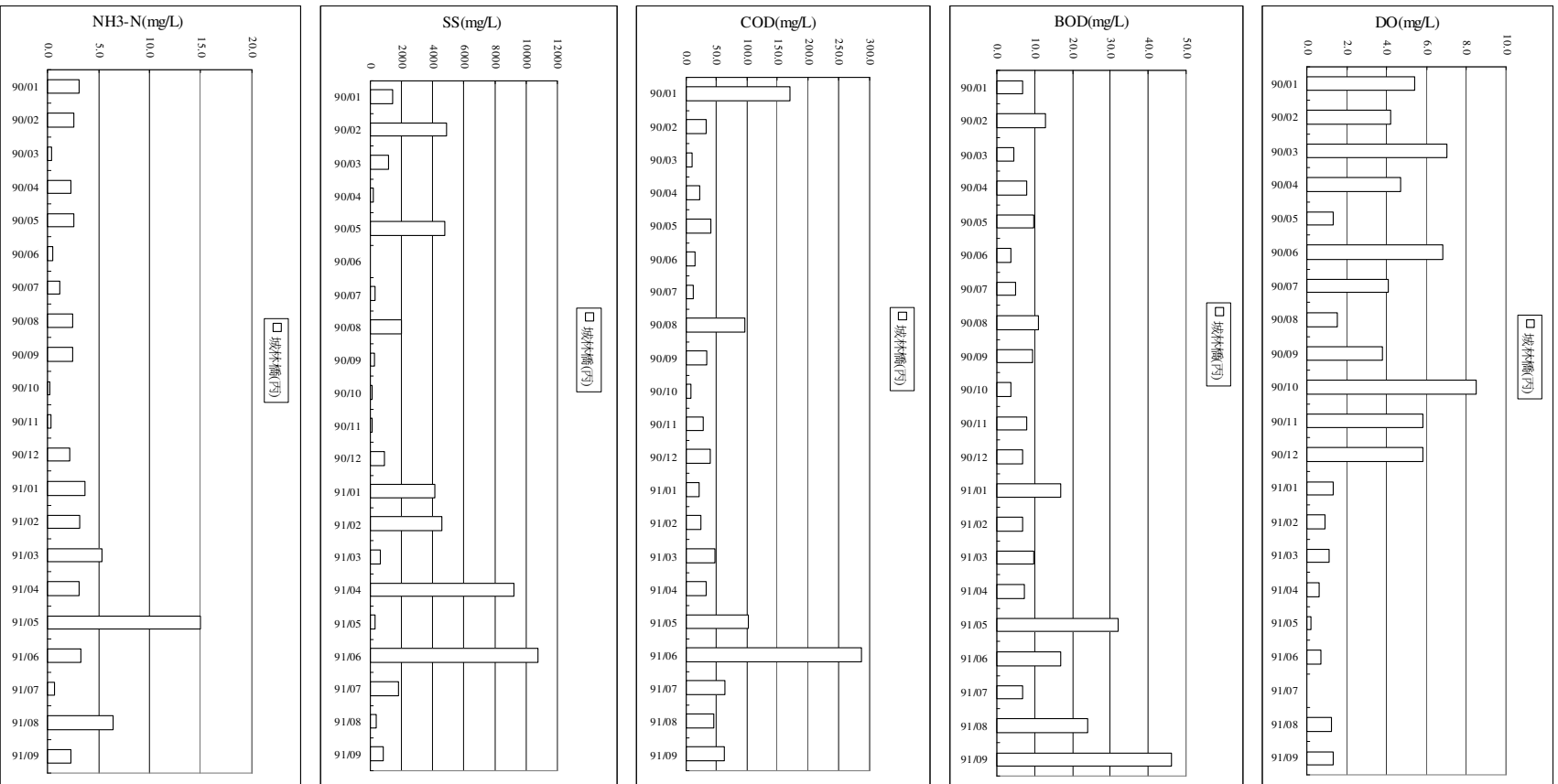


圖 1.2-3、大漢溪流域各站次水質監測結果變化情形

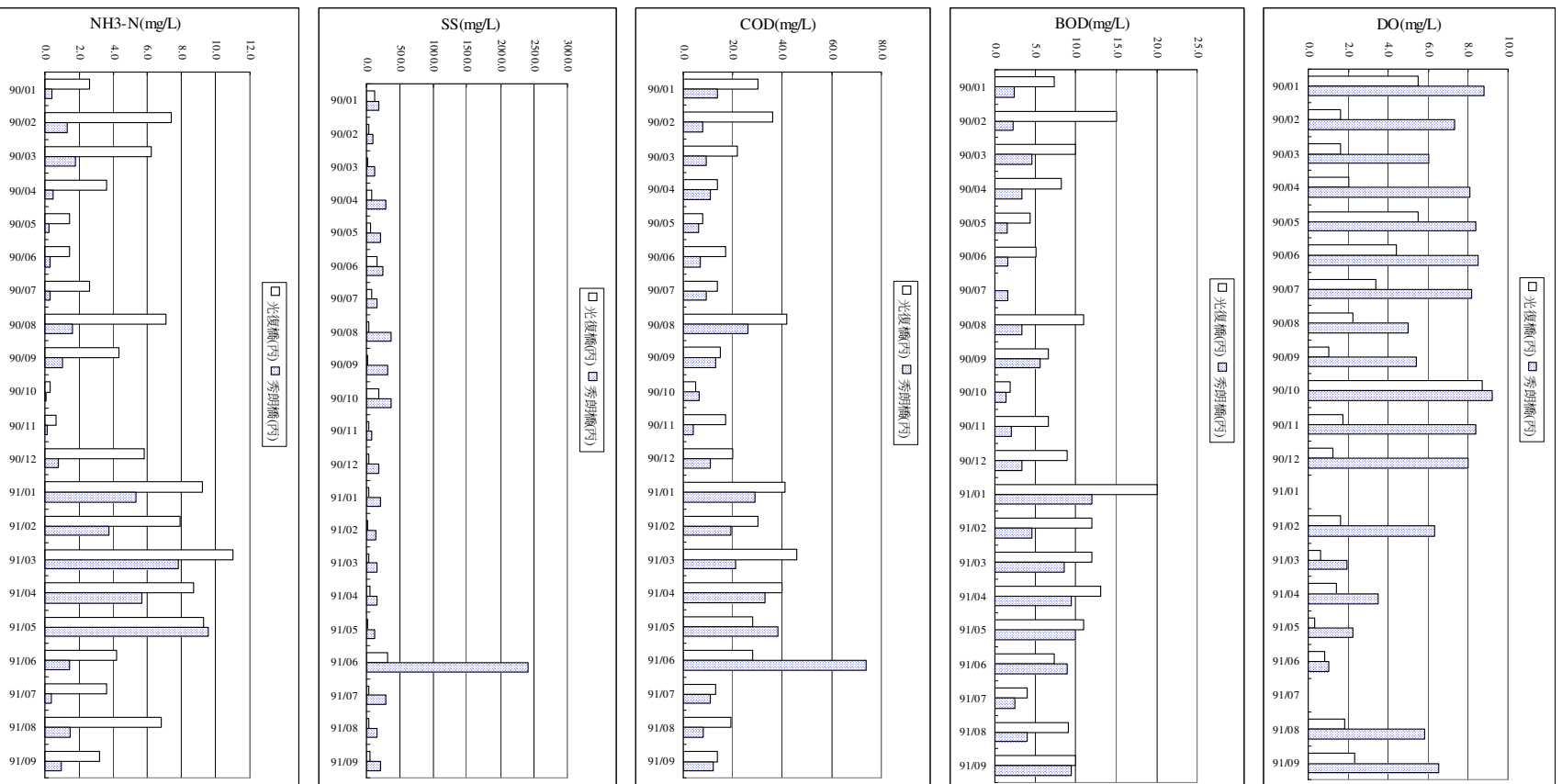


圖 1.2-4、新店溪流流域各站次水質監測結果變化情形

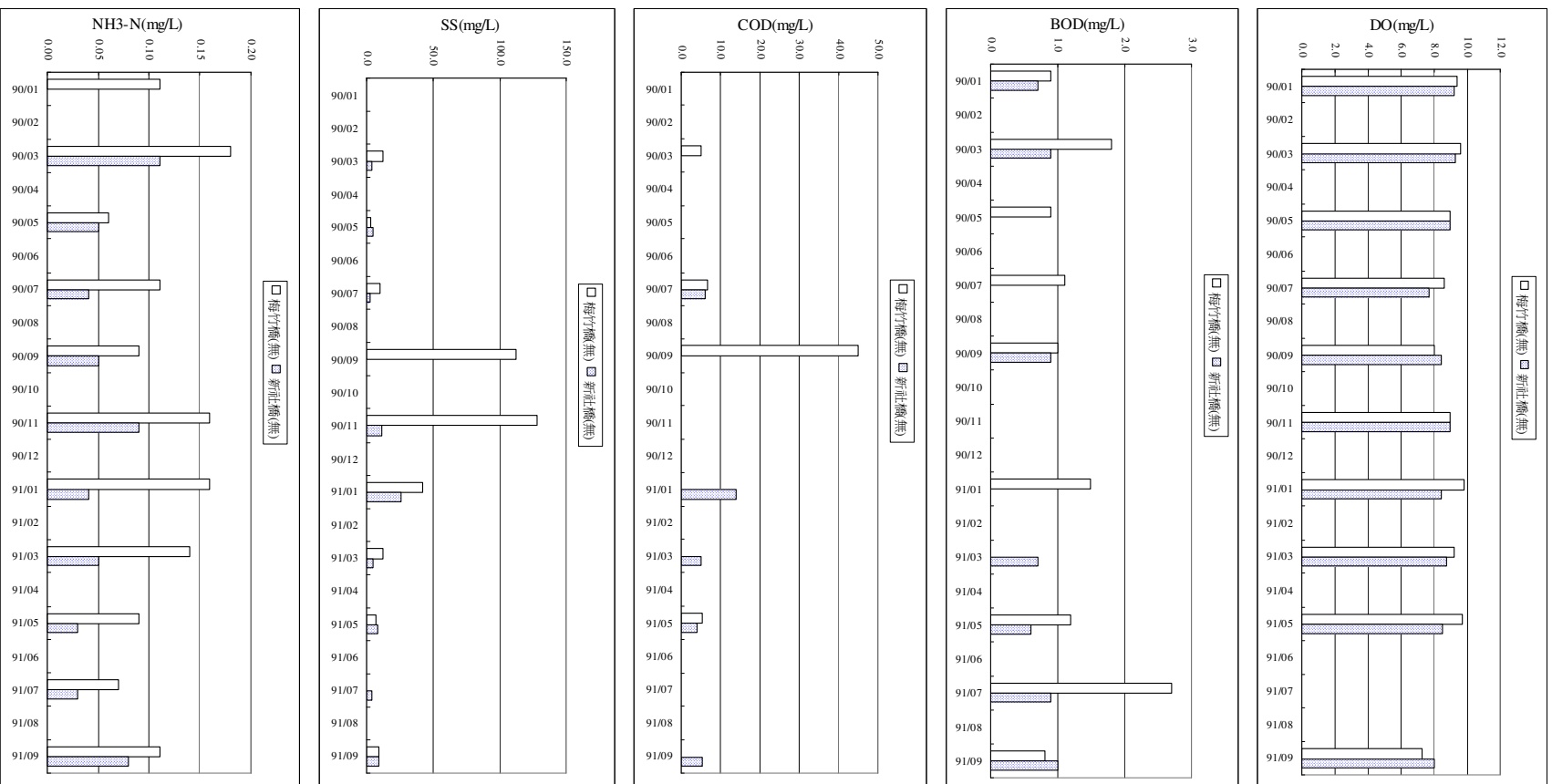


圖 1.2-5、雙溪流域各站次水質監測結果變化情形

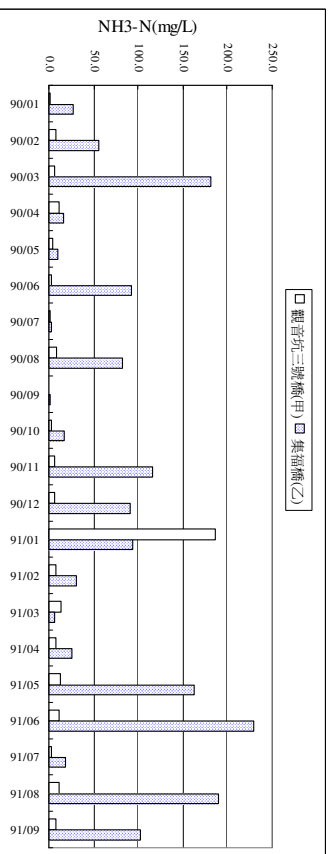
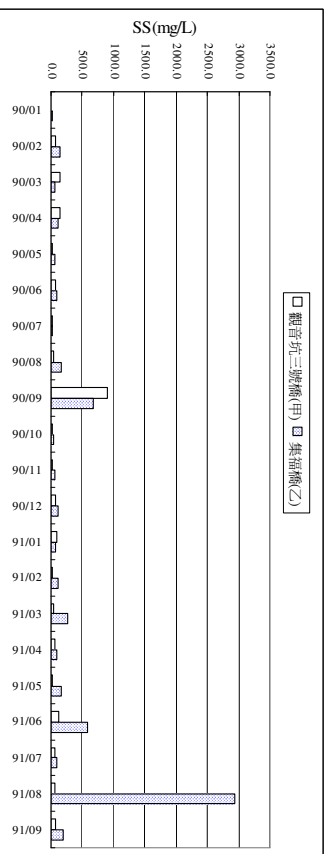
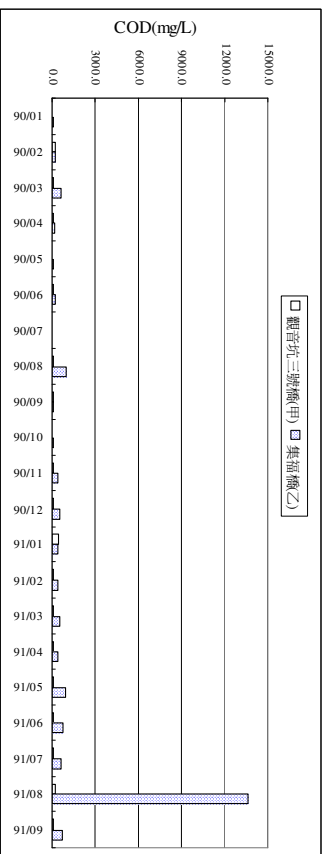

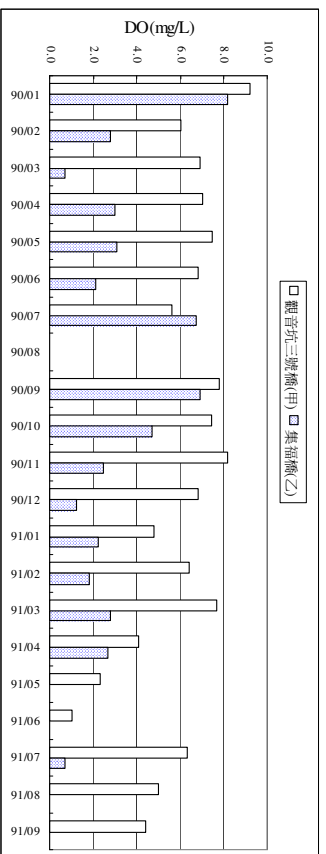


圖 1.2-6、觀音坑溪流流域各站次水質監測結果變化情形



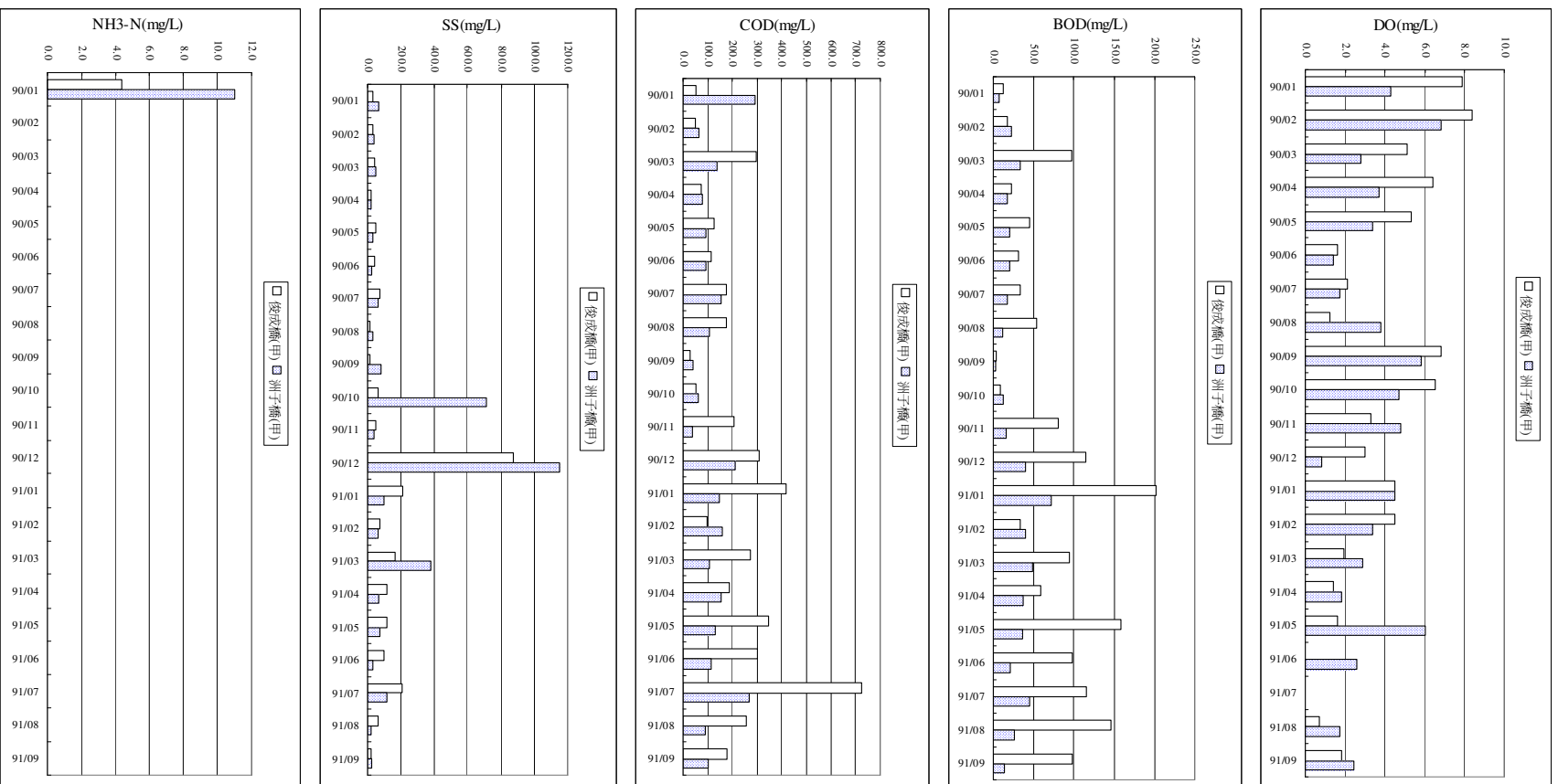


圖 1.2-7、五股坑溪流流域各站次水質監測結果變化情形

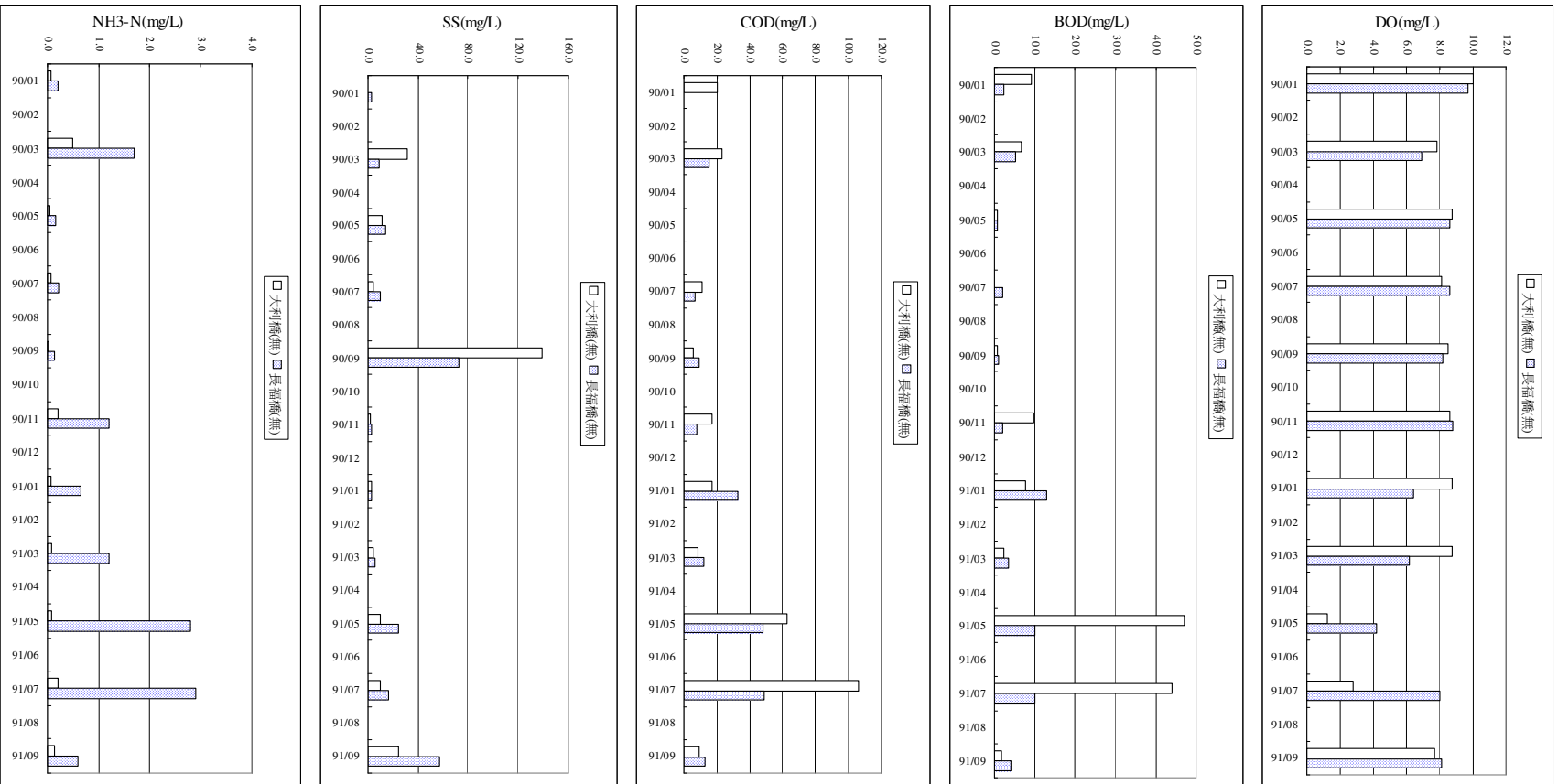


圖 1.2-8、三峽河流域各站次水質監測結果變化情形

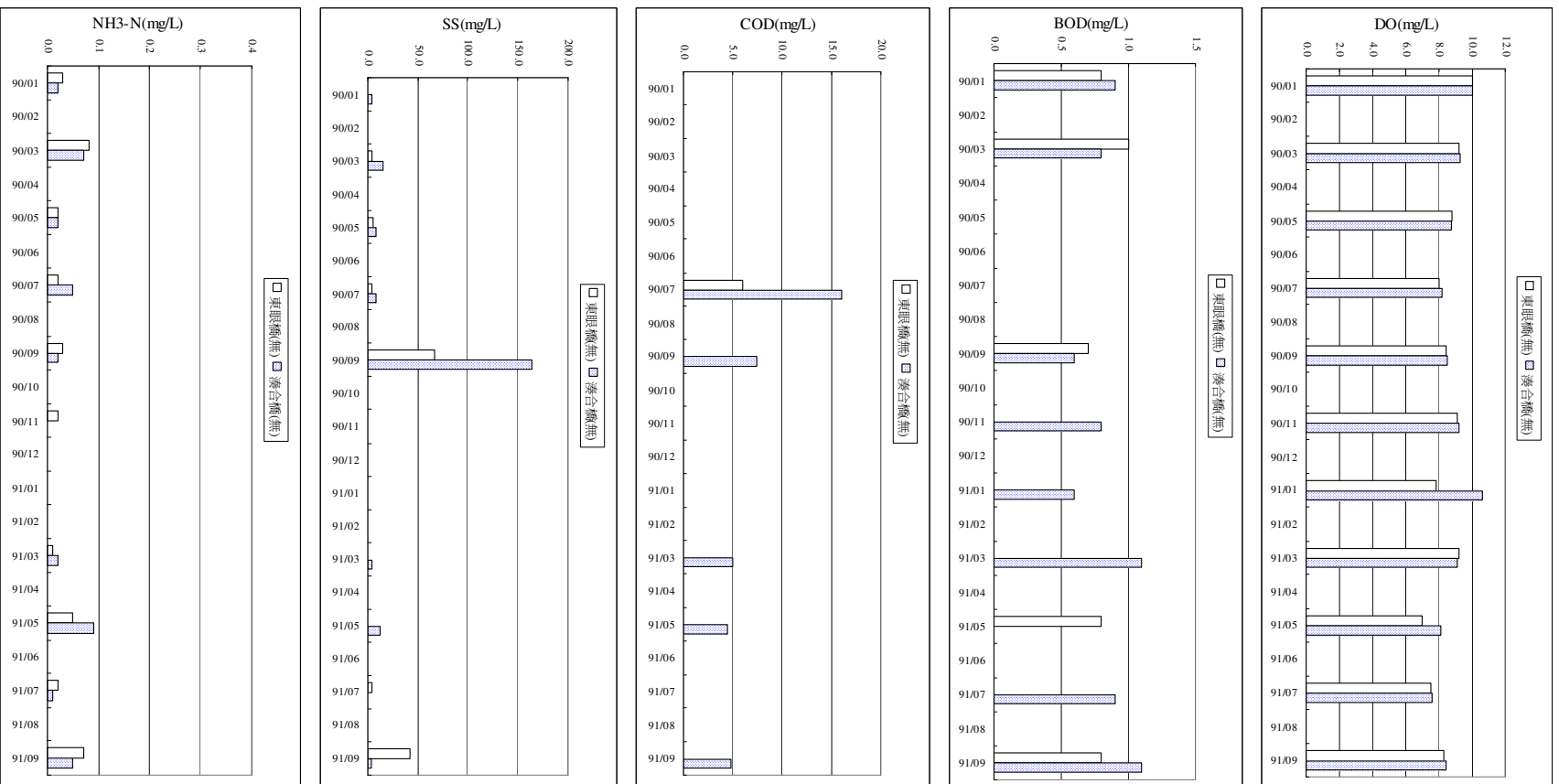


圖 1.2-9、大豹溪流域各站次水質監測結果變化情形

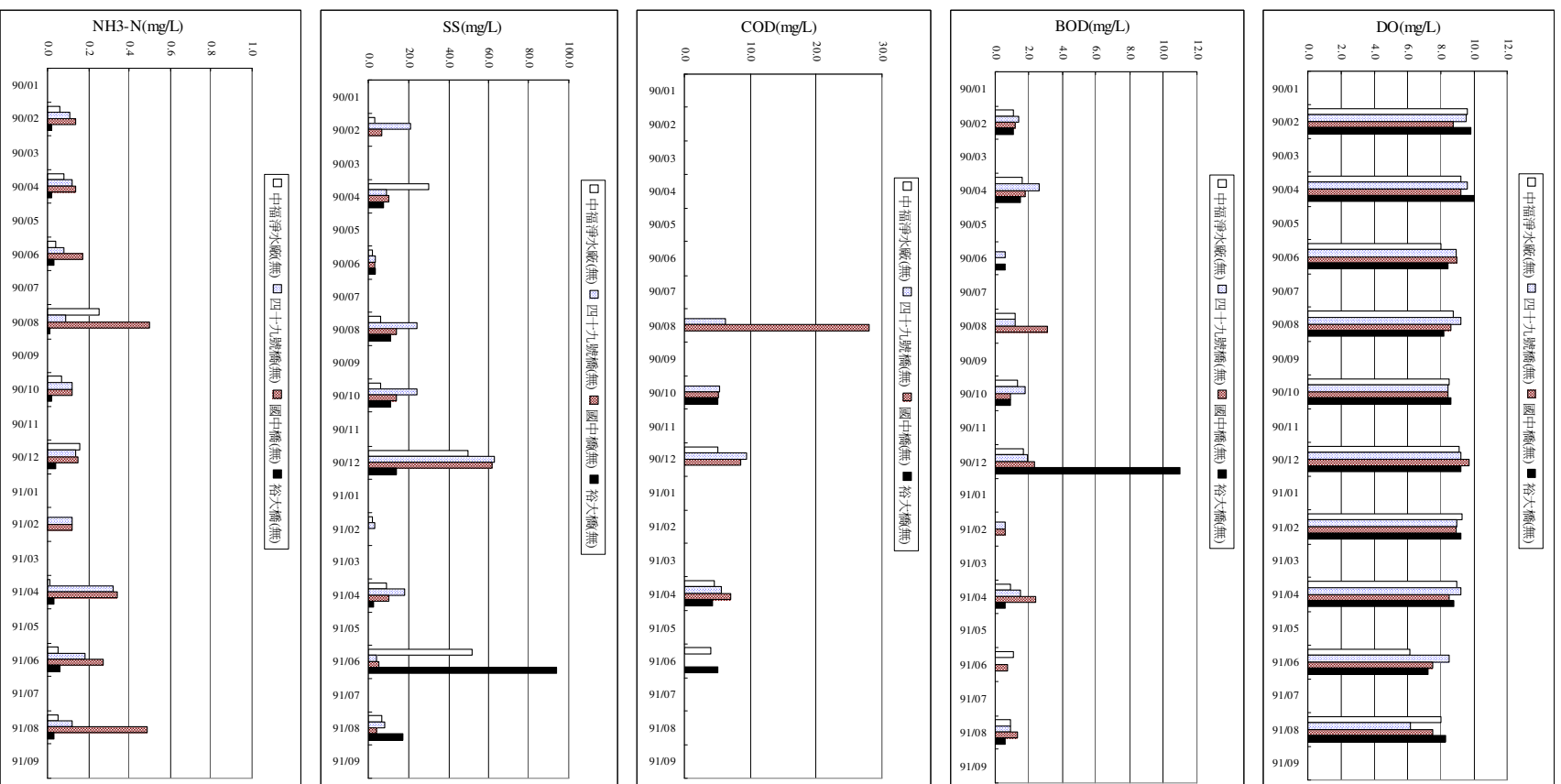


圖 1.2-10、瑪鍊溪流流域各站次水質監測結果變化情形

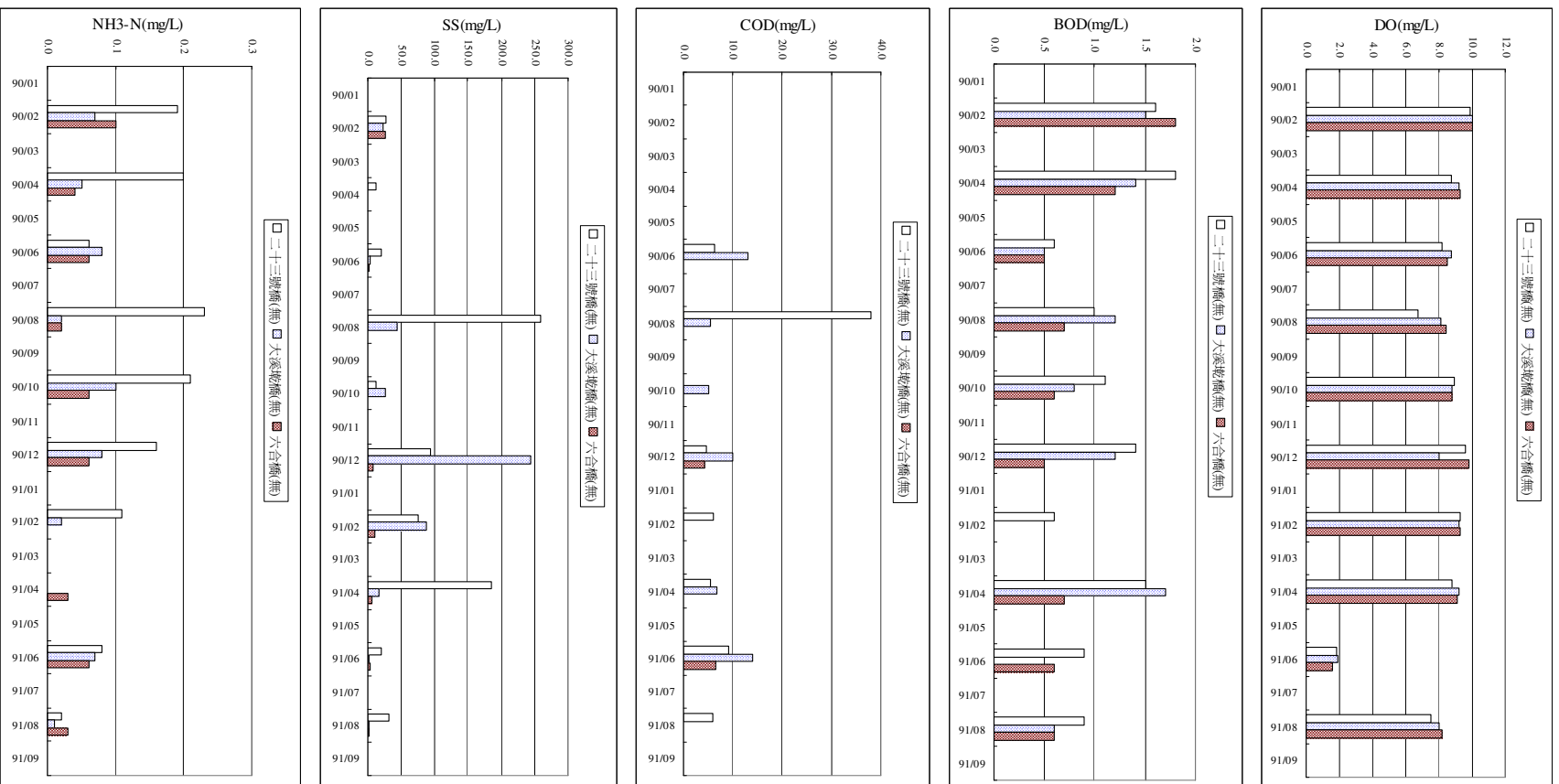


圖 1.2-11、老梅河流域各站次水質監測結果變化情形

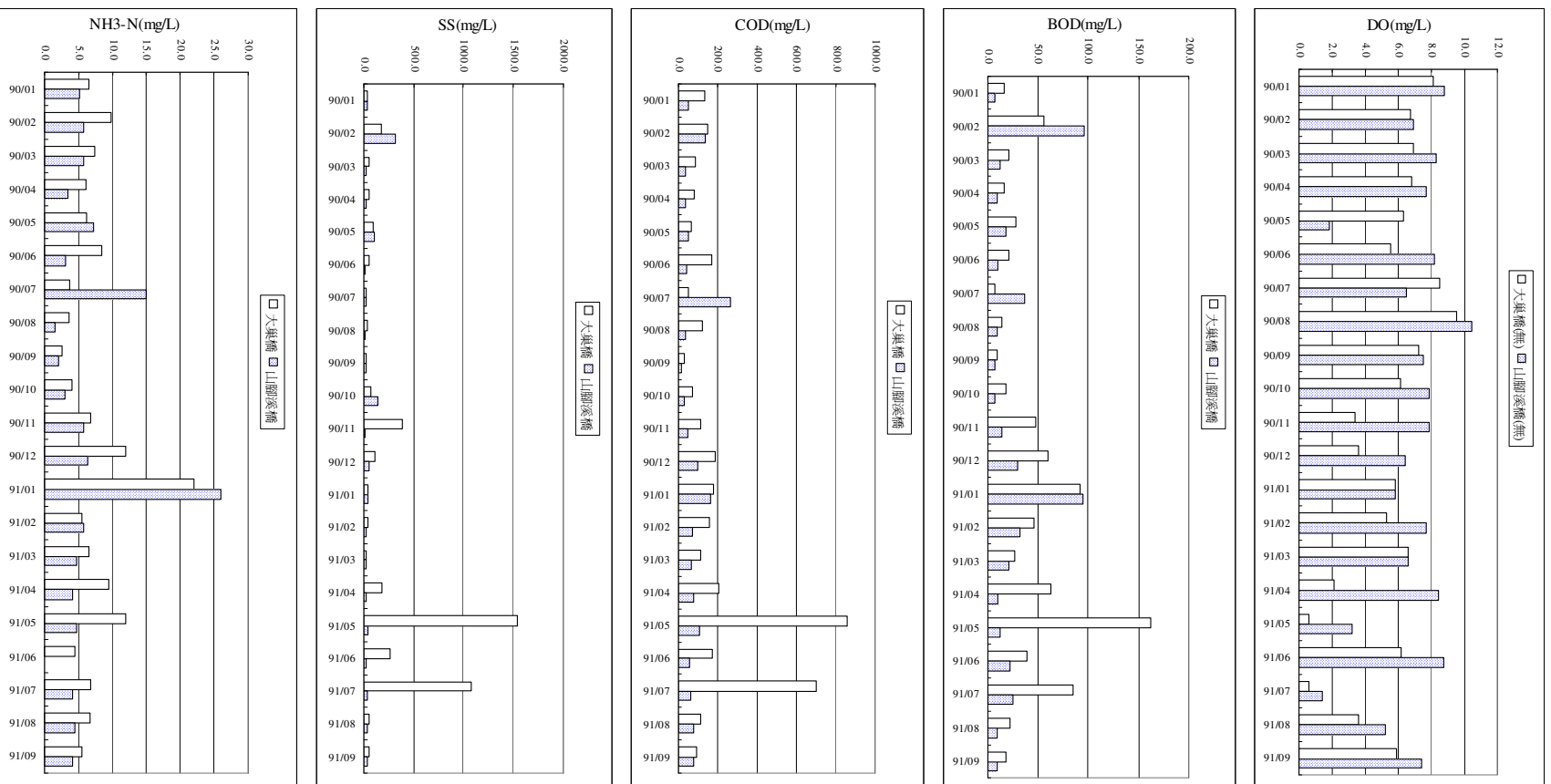


圖 1.2-12、大科坑溪流流域近年各站次水質監測結果變化情形

- 1.2、近二年河川水質監測結果彙整..... **錯誤! 尙未定義書籤。**
- 表 1.2-1、台北縣轄境內各流域監測站河川水質監測結果彙整表（九十年一月）. **錯誤! 尙未定義書籤。**
- 表 1.2-2、台北縣轄境內各流域監測站河川水質監測結果彙整表（九十年二月）. **錯誤! 尙未定義書籤。**
- 表 1.2-3、台北縣轄境內各流域監測站河川水質監測結果彙整表（九十年三月）. **錯誤! 尙未定義書籤。**
- 表 1.2-4、台北縣轄境內各流域監測站河川水質監測結果彙整表（九十年四月）. **錯誤! 尙未定義書籤。**
- 表 1.2-5、台北縣轄境內各流域監測站河川水質監測結果彙整表（九十年五月）. **錯誤! 尙未定義書籤。**
- 表 1.2-6、台北縣轄境內各流域監測站河川水質監測結果彙整表（九十年六月）. **錯誤! 尙未定義書籤。**
- 表 1.2-7、台北縣轄境內各流域監測站河川水質監測結果彙整表（九十年七月）. **錯誤! 尙未定義書籤。**
- 表 1.2-8、台北縣轄境內各流域監測站河川水質監測結果彙整表（九十年八月）. **錯誤! 尙未定義書籤。**
- 表 1.2-9、台北縣轄境內各流域監測站河川水質監測結果彙整表（九十年九月）. **錯誤! 尙未定義書籤。**
- 表 1.2-10、台北縣轄境內各流域監測站河川水質監測結果彙整表（九十年十月）  
..... **錯誤! 尙未定義書籤。**
- 表 1.2-11、台北縣轄境內各流域監測站河川水質監測結果彙整表（九十年十一月）  
..... **錯誤! 尙未定義書籤。**
- 表 1.2-12、台北縣轄境內各流域監測站河川水質監測結果彙整表（九十年十二月）  
..... **錯誤! 尙未定義書籤。**
- 表 1.2-13、台北縣轄境內各流域監測站河川水質監測結果彙整表（九十一年一月）  
..... **錯誤! 尙未定義書籤。**
- 表 1.2-14、台北縣轄境內各流域監測站河川水質監測結果彙整表（九十一年二月）  
..... **錯誤! 尙未定義書籤。**
- 表 1.2-15 台北縣轄境內各流域監測站河川水質監測結果彙整表（九十一年三月）  
..... **錯誤! 尙未定義書籤。**
- 表 1.2-16、台北縣轄境內各流域監測站河川水質監測結果彙整表（九十一年四月）  
..... **錯誤! 尙未定義書籤。**
- 表 1.2-17、台北縣轄境內各流域監測站河川水質監測結果彙整表（九十一年五月）  
..... **錯誤! 尙未定義書籤。**
- 表 1.2-18、台北縣轄境內各流域監測站河川水質監測結果彙整表（九十一年六月）

..... 錯誤! 尙未定義書籤。

表 1.2-19、台北縣轄境內各流域監測站河川水質監測結果彙整表 (九十一年七月) .....

..... 錯誤! 尙未定義書籤。

表 1.2-20、台北縣轄境內各流域監測站河川水質監測結果彙整表 (九十一年八月) .....

..... 錯誤! 尙未定義書籤。

表 1.2-21、台北縣轄境內各流域監測站河川水質監測結果彙整表 (九十一年九月) .....

..... 錯誤! 尙未定義書籤。

圖 1.2-1、基隆河流域各站次水質監測結果變化情形..... 錯誤! 尙未定義書籤。

圖 1.2-2、淡水河流域各站次水質監測結果變化情形..... 錯誤! 尙未定義書籤。

圖 1.2-3、大漢河流域各站次水質監測結果變化情形..... 錯誤! 尙未定義書籤。

圖 1.2-4、新店河流域各站次水質監測結果變化情形..... 錯誤! 尙未定義書籤。

圖 1.2-5、雙溪流域各站次水質監測結果變化情形..... 錯誤! 尙未定義書籤。

圖 1.2-6、觀音坑溪流域各站次水質監測結果變化情形..... 錯誤! 尙未定義書籤。

圖 1.2-7、五股坑溪流域各站次水質監測結果變化情形..... 錯誤! 尙未定義書籤。

圖 1.2-8、三峽溪流域各站次水質監測結果變化情形..... 錯誤! 尙未定義書籤。

圖 1.2-9、大豹溪流域各站次水質監測結果變化情形..... 錯誤! 尙未定義書籤。

圖 1.2-10、瑪鍊溪流域各站次水質監測結果變化情形..... 錯誤! 尙未定義書籤。

圖 1.2-11、老梅溪流域各站次水質監測結果變化情形..... 錯誤! 尙未定義書籤。

圖 1.2-12、大科坑溪流域近年各站次水質監測結果變化情形..... 錯誤! 尙未定義書籤。